

**UCHWAŁA NR RG - XVII / 140 / 12
RADY GMINY SITKÓWKA-NOWINY**

z dnia 29 lutego 2012 r.

**w sprawie przystąpienia do sporządzenia zmiany Nr 12 miejscowego planu zagospodarowania
przestrzennego gminy Sitkówka-Nowiny**

Na podstawie art. 18 ust.2 pkt.5 ustawy z dnia 8 marca 1990 r. o samorządzie gminnym (tekst jednolity Dz.U.z 2001 r. Nr 142, poz. 1591 wraz z późniejszymi zmianami) oraz art.14 ust.1 i ust.2 ustawy z dnia 27 marca 2003 r. o planowaniu i zagospodarowaniu przestrzennym (Dz.U.z 2003 r. Nr 80, poz.717 wraz z późniejszymi zmianami) Rada Gminy uchwała co następuje:

§ 1. Przystępuje się do sporządzenia zmiany Nr 12 miejscowego planu zagospodarowania przestrzennego gminy Sitkówka – Nowiny, zwanej dalej „planem”.

1. Przedmiotem zmiany planu będą zagadnienia, o których mowa w art. 15 ust. 2 ustawy o planowaniu i zagospodarowaniu przestrzennym w dostosowaniu do występujących potrzeb z uwzględnieniem różnorodności funkcji terenu objętego planem.

2. Integralną częścią niniejszej uchwały jest załącznik graficzny, na którym pokazano obszar objęty planem.

§ 2. Wykonanie uchwały powierza się Wójtowi Gminy Sitkówka-Nowiny.

§ 3. Uchwała wchodzi w życie z dniem podjęcia.

Przewodniczący Rady Gminy


Sebastian Nowackiewicz

Załącznik do Uchwały Nr RG - XVII / 140 / 12

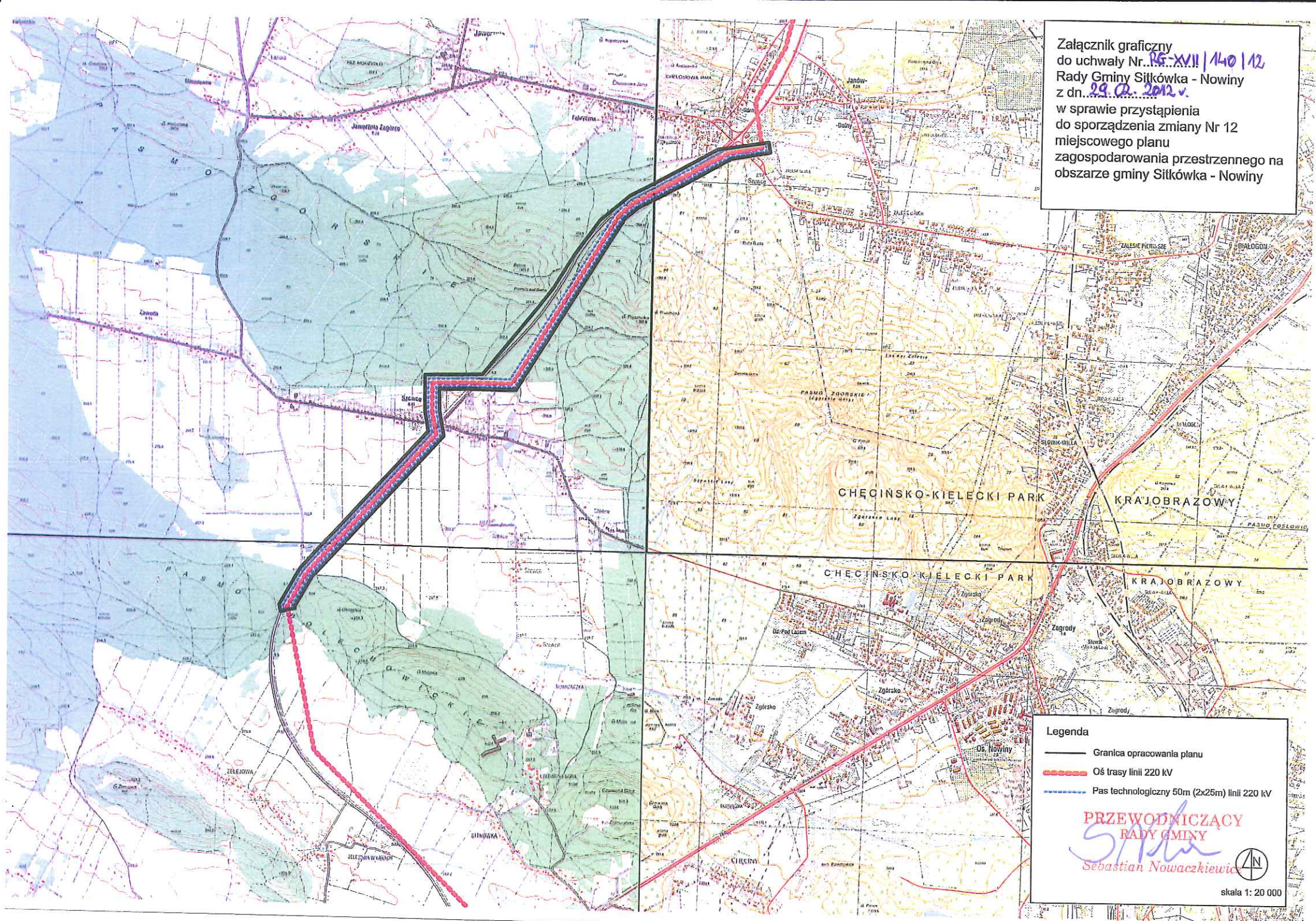
Rady Gminy Sitkówka-Nowiny

z dnia 29 lutego 2012 r.

Zalacznik1.pdf

Załącznik graficzny

Załącznik graficzny
do uchwały Nr. *XXVII/140/12*
Rady Gminy Sitkówka - Nowiny
z dn. *29.02.2012 r.*
w sprawie przystąpienia
do sporządzenia zmiany Nr 12
miejscowego planu
zagospodarowania przestrzennego na
obszarze gminy Sitkówka - Nowiny

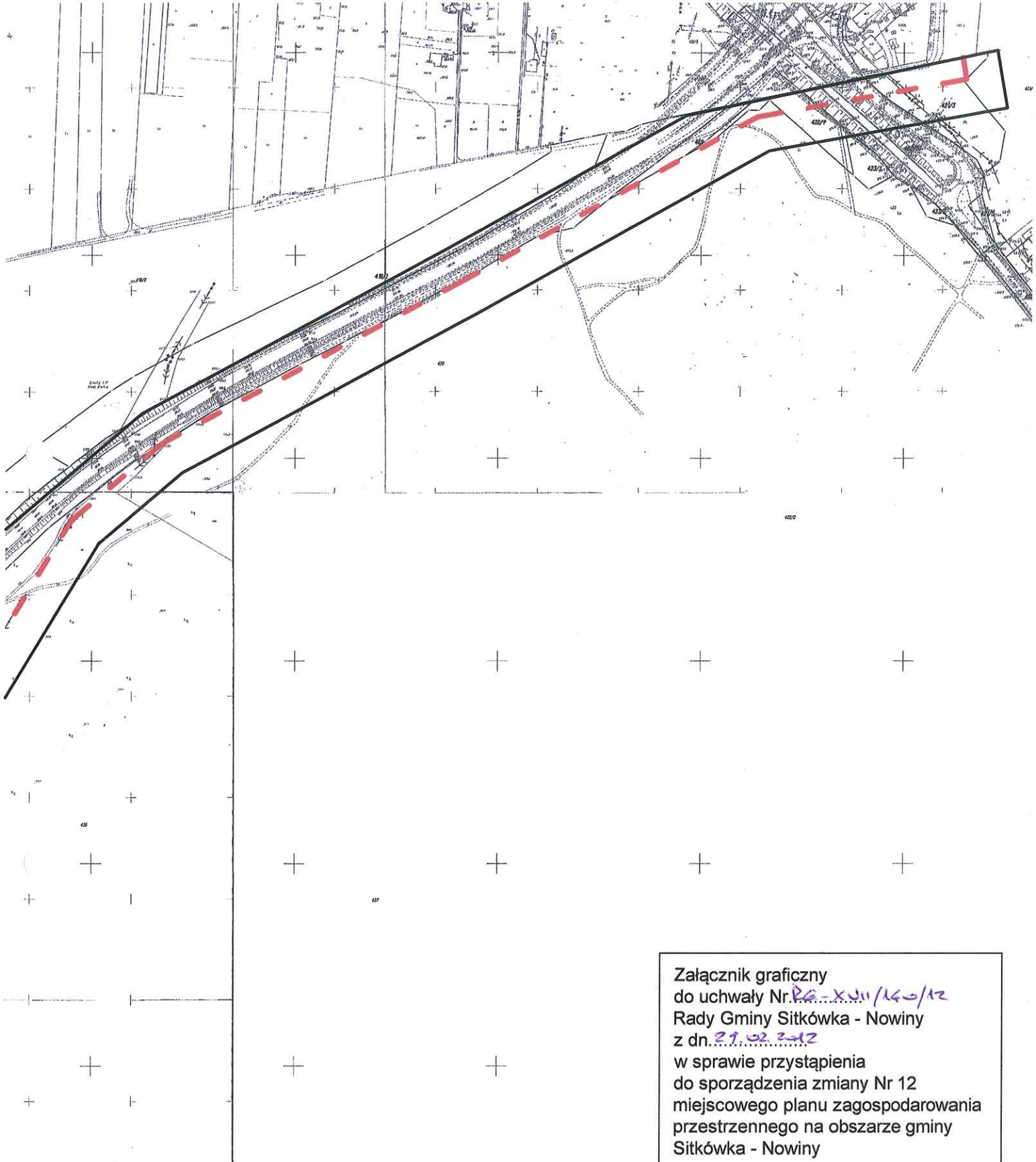


Legenda

- Granica opracowania planu
- - - - - Oś trasy linii 220 kV
- - - - - Pas technologiczny 50m (2x25m) linii 220 kV

PRZEWODNICZĄCY
RADY GMINY
Sebastian Nowackiewicz

skala 1: 20 000



Załącznik graficzny
do uchwały Nr *PG-XXII/160/12*
Rady Gminy Sitkówka - Nowiny
z dn. *29.02.2012*
w sprawie przystąpienia
do sporządzenia zmiany Nr 12
miejscowego planu zagospodarowania
przestrzennego na obszarze gminy
Sitkówka - Nowiny

PRZEWODNICZĄCY
[Signature]
RADY GMINY
Sebastian Nowackiewicz

Legenda

- Granica opracowania planu
- Oś trasy linii 220 kV

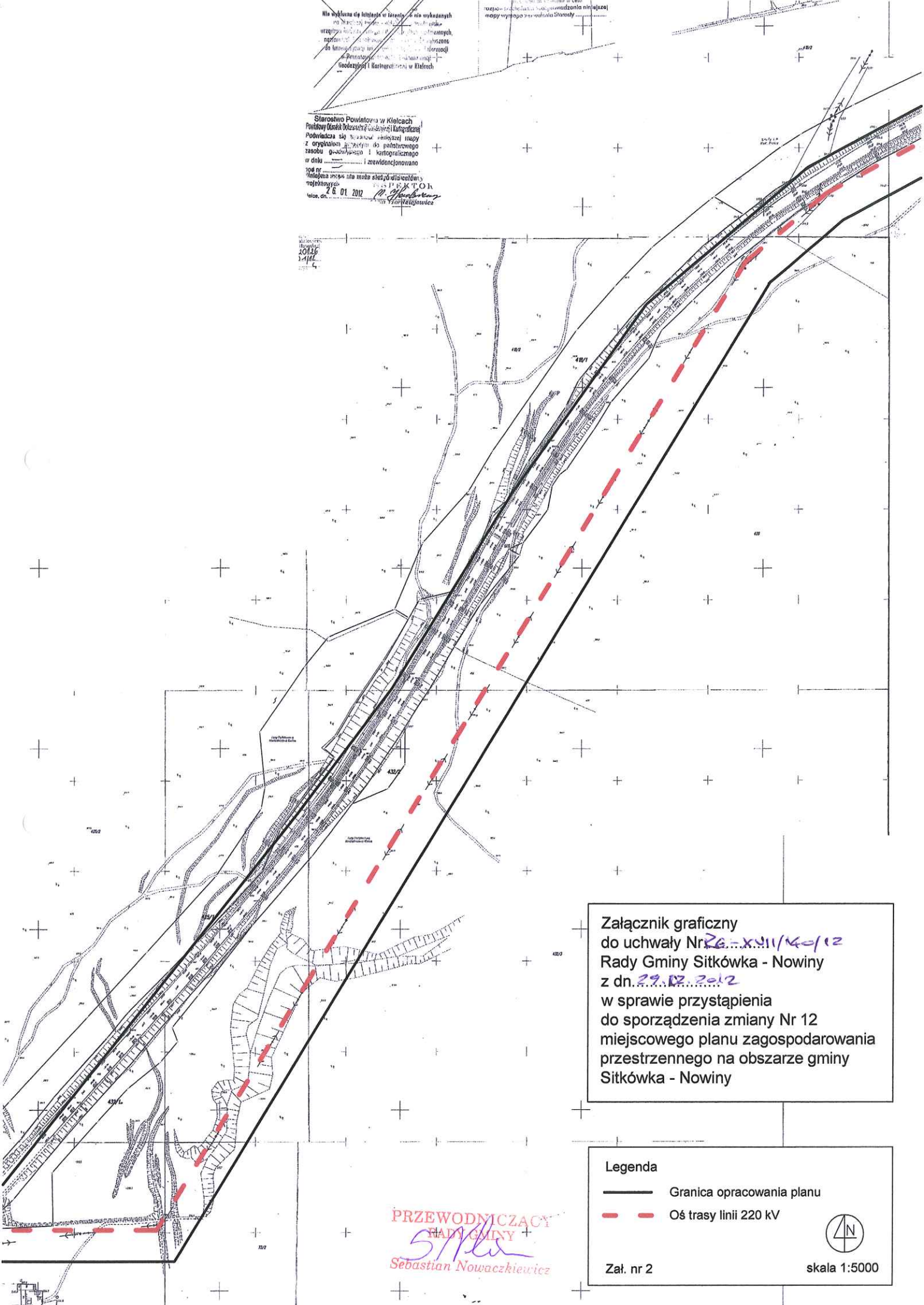
Zał. nr 1 skala 1:5000

Nie wykazały istniejące w terenie, a nie wykonanych
na terenie, a nie wykonanych
urządzeń technicznych
niezgodnie z zapisami
dotyczącymi informacji
dotyczących i Kartograficznych w Kielcach

rozpisanie planu zagospodarowania nie obejmuje
mapy wyznaczonego przez Starostę

Starostwo Powiatowe w Kielcach
Powiatowy Urząd Geodezyjno-Kartograficzny
Podniósł się do wiadomości między
z oryginalną kopią do państwowego
zasobu geodezyjnego i kartograficznego
w dniu 26.01.2012 r. i zewidencjonowano
kopie nr
Należy uwaga, że może służyć jako kopie
rejestracyjne
26.01.2012
M. Nowaczkiwicz
Kierownik

10116
14/11/12




Załącznik graficzny
do uchwały Nr 26.XIII/40/12
Rady Gminy Sitkówka - Nowiny
z dn. 29.12.2012
w sprawie przystąpienia
do sporządzenia zmiany Nr 12
miejscowego planu zagospodarowania
przestrzennego na obszarze gminy
Sitkówka - Nowiny

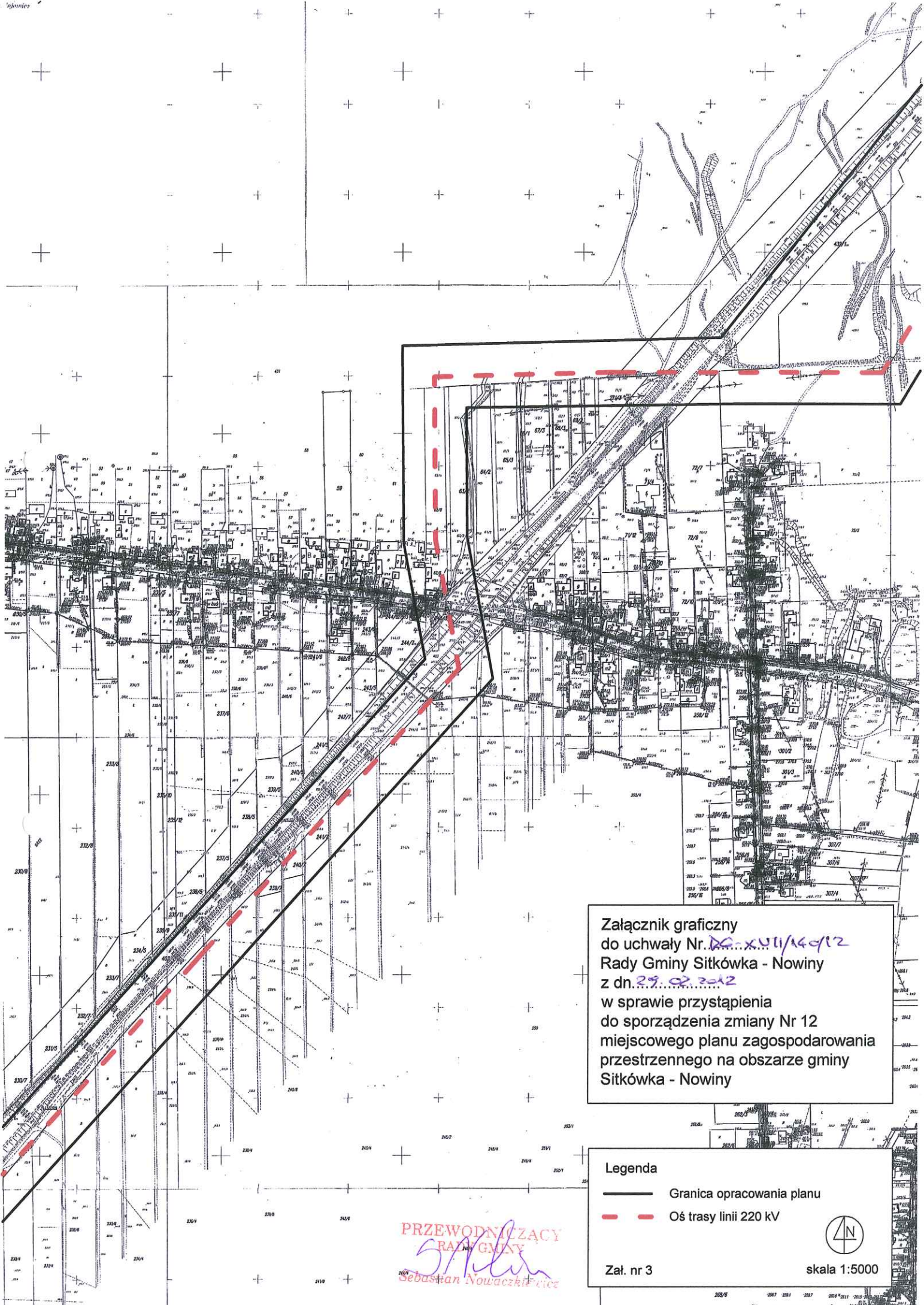
Legenda

- Granica opracowania planu
- - - Oś trasy linii 220 kV

Zał. nr 2 skala 1:5000



PRZEWODNICZACY
RADY GMINY
S. Nowaczkiwicz
Sebastian Nowaczkiwicz




Załącznik graficzny
do uchwały Nr *26* *XV/11/14* *12*
Rady Gminy Sitkówka - Nowiny
z dn. *29* *03* *2012*
w sprawie przystąpienia
do sporządzenia zmiany Nr 12
miejsowego planu zagospodarowania
przestrzennego na obszarze gminy
Sitkówka - Nowiny

Legenda

- Granica opracowania planu
- - - Oś trasy linii 220 kV

Zał. nr 3

skala 1:5000



PRZEWODNICZĄCY
RADY GMINY
Sebastian Nowaczek
Sebastian Nowaczek

