


**GMINA
SITKÓWKA-NOWINY**

**Informacja o stanie mienia komunalnego
(zasób nieruchomości)
Gminy Sitkówka-Nowiny
Sporządzona według stanu na dzień 31 grudnia 2016 r.**

Opracował:
Zastępca Kierownika Referatu,
Infrastruktury, Inwestycji, Nieruchomości
i Ochrony Środowiska
Sławomir Sobczyk



INFORMACJA O STANIE MIENIA KOMUNALNEGO
(zasób nieruchomości)
GMINY SITKÓWKA-NOWINY

*Niniejsza informacja została sporządzona według stanu
na dzień 31 grudnia 2016 roku.*

Gminny zasób nieruchomości utworzony został na podstawie wskazanych poniżej przepisów. Obrót tymi nieruchomościami (w tym gruntami niezabudowanymi oraz zabudowanymi) odbywa się również w oparciu o przedstawione przepisy, tj.:

- ustawy z dnia 21 sierpnia 1997 roku o gospodarce nieruchomościami (Dz. U. z 2016 r. poz. 2147 ze zmianami),
- ustawy z dnia 8 marca 1990 roku o samorządzie gminnym (Dz. U. z 2016 r. poz. 446 ze zmianami),
- kodeksu cywilnego (Dz. U. z 2017 r. 459 ze zmianami),
- ustawy z dnia 10 maja 1990 roku przepisy wprowadzające ustawę o samorządzie terytorialnym (Dz. U. Nr 32 poz. 191 ze zmianami),
- ustawy z dnia 21 listopada 2008 r. o pracownikach samorządowych (Dz. U. z 2016 r. poz. 902 ze zmianami)
- ustawy z dnia 27 sierpnia 2009 roku o finansach publicznych (Dz. U. z 2016 r. poz. 1870 ze zmianami)
- oraz inne obowiązujące w tym względzie przepisy. i ustawę

Nieruchomości są jednym ze składników mienia komunalnego gminy obok własności i innych prawa majątkowych należących do Gminy. W skład mienia komunalnego gminy wchodzi skomunalizowane grunty, na które od 1991 roku Wojewoda Świętokrzyski (Kielecki) wydał łącznie 72 decyzje administracyjne, przyznając prawo własności gminie do nieruchomości gruntowych oraz grunty nabyte w drodze czynności cywilno prawnych tj. notarialnych umów przeniesienia prawa własności (sprzedaży, darowizny, zamiany), co na dzień sporządzania niniejszej informacji daje łączną powierzchnię 127,73 ha.

Zgodnie z podejmowanymi uchwałami Rady Gminy Sitkówka-Nowiny realizowana jest sprzedaż gruntów z zasobu gruntów oraz mieszkań, które wchodzi w skład mienia komunalnego oraz nabywanie gruntów do zasobu w celu realizacji celów publicznych.

Na dzień sporządzania niniejszej informacji w 2016 roku w wyniku regulacji stanów prawnych ujawniono w zasobie oraz nabyto do zasobu w różnej formie grunty o łącznej powierzchni 1,8973 ha (1,90 ha), z przeznaczeniem pod poszerzenie lub utworzenie nowych dróg (o kategorii dróg gminnych i wewnętrznych) oraz inne na terenie Gminy Sitkówka-Nowiny.

W 2016 r. ubyły z zasobu nieruchomości, grunty o ogólnej powierzchni 0,0710 ha (0,07 ha), dotyczy to sprzedaży na rzecz osób fizycznych (dzierżawców nieruchomości zabudowanych budynkami garażowymi), zamiany nieruchomości oraz sprzedaży.

Zwroty wywłaszczonych nieruchomości na rzecz byłych właścicieli i ich następców prawnych, na podstawie decyzji Starostwa Powiatowego w Kielcach, nie były realizowane w 2016 roku.

Po rozdysponowaniu gruntów nabytych do zasobu, na dzień sporządzania niniejszej informacji, tj. sprzedaż gruntów na własność, wywłaszczenia na rzecz SP, oddane w użytkowanie wieczyste, zwroty gruntów byłym właścicielom, przekazane w dzierżawę na podstawie umów oraz przekazane w użytkowanie, pozostaje w zasobie łącznie 77,43 ha. Szczegółowy wykaz nieruchomości gruntowych (numer inwentarzowy, ewidencyjny nieruchomości, powierzchnia, wartość księgowa, data i podstawa prawna nabycia, księga wieczysta oraz położenie) przedstawiony jest w załączniku Nr 4 do niniejszej informacji.

W skład powierzchni przedstawionej w załączniku numer 4 wchodzi grunty stanowiące trwałe zasoby gminy wykorzystywane między innymi jako tereny inwestycyjne, mieszkaniowe, drogi gminne, ścieżki, tereny zielone, rowy, parkingi, grunty zadrzewione, zakrzewione, ujęcia wody, przepompownie ścieków, grunty znajdujące się między poszczególnymi blokami w Nowinach oraz grunty na których znajdują się obiekty jednostek gminnych, takie jak szkoły, remizy strażackie, świetlice, ośrodki zdrowia oraz urządzenia służące do obsługi mieszkańców gminy. Wykaz tych obiektów przedstawiony jest w załączniku Nr 1 do niniejszej informacji.

W skład mienia komunalnego gminy wchodzi również komunalne i socjalne lokale mieszkalne, znajdujące się w budynkach wielorodzinnych, w miejscowościach Nowiny i Sitkówka. Pozostający w dyspozycji Gminy mieszkaniowy zasób komunalny przedstawiono w załączniku Nr 2 do niniejszej informacji.

W oparciu o obowiązujące przepisy, Gmina Sitkówka-Nowiny planuje uzyskiwanie dochodów w 2017 roku z wykorzystywania składników majątkowych stanowiących mienie komunalne Gminy, w łącznej wysokości 4.853.676,48 zł.

Realizowana, podjęta przez Radę Gminy Sitkówka-Nowiny uchwała Nr RG-XIV/111/11 z dnia 30 listopada 2011 roku w sprawie ustalenia minimalnych stawek czynszu z tytułu dzierżawy lub najmu nieruchomości stanowiących własność lub użytkowanie wieczyste Gminy Sitkówka-Nowiny, zwiększająca wysokość stawek minimalnych, pozwala zaplanować dochody z tytułu dzierżawy gruntów, najmu lokali użytkowych, boksów garażowych oraz innych obiektów technicznych na podstawie stosownych umów zawartych pomiędzy Gminą, a indywidualnymi dzierżawcami i najemcami. Planowane wpływy z tego tytułu w roku 2017 to łączna kwota 307.992,00 zł. (w tym najem 177.965,00 zł. oraz dzierżawa gruntów 130.027,00 zł.)

W 2014 roku wykonano aktualizację opłat z tytułu użytkowania wieczystego. Na podstawie wprowadzonej z dniem 01.01.2015 roku aktualizacji wartości rynkowej nieruchomości stanowiących własność Gminy Sitkówka-Nowiny, a oddanych w użytkowanie wieczyste na podstawie aktów notarialnych i decyzji, zaplanowano dochody z tego tytułu na rok 2017 na poziomie 21.540,00 zł. Gmina nie przewiduje w roku 2017 przekazywania gruntów w użytkowanie wieczyste.

Planuje się również pozyskiwanie dochodów ze sprzedaży składników majątkowych gminy w tym ze sprzedaży:

1. komunalnych lokali mieszkalnych (pozyskanych w związku z przeprowadzonymi eksmisjami) w drodze przetargowej w wysokości 80.000,00 zł.
2. mieszkań komunalnych dla najemców z którymi zawarta jest umowa najmu na czas nieoznaczony, gdzie na podstawie analizy sprzedaży lokali komunalnych w ostatnich trzech latach, w 2017 planowane jest zbycie trzech lokali mieszkalnych (jednak ilość ta uzależniona jest od składanych przez najemców wniosków o wykup lokalu

z tytułu rat od zakupionych mieszkań w latach ubiegłych na kwotę 3.748,48 zł., co daje łączną kwotę 26.900,48 zł.

3. ze sprzedaży nieruchomości gruntowych z przeznaczeniem na działalność usługową, produkcyjną, handlową i inną na którą składają się przygotowane do zbycia działki nie będące użytkami rolnymi, usytuowane w terenach przemysłowych oraz tereny mieszkaniowe w wysokości 4.415.693,00 zł.

Planowane wpływy z tytułu trwałego zarządu w 2017 roku to kwota 451,00 zł.

Uzyskane będą również dodatkowe wpływy z tytułu zwrotu kosztów związanych z prowadzonymi postępowaniami egzekucyjnymi i komorniczymi w wysokości 100,00 zł. oraz wpływy z tytułu odsetek od należności wynikających z umów ratalnej sprzedaży lokali mieszkalnych w wysokości 1.000,00 zł.

Dane o dochodach uzyskanych z tytułu wykonywania prawa własności i innych praw majątkowych, uwidocznione są załączniku Nr 3 do niniejszej informacji.

Stan (wartość księgowa, zgodna z protokołem z inwentaryzacji metodą weryfikacji zasobu gruntów Gminy Sitkówka-Nowiny na dzień 31.12.2016 r.) gruntów o uregulowanym stanie prawnym (nabytych do zasobu gminy na podstawie decyzji komunalizacyjnych, aktów notarialnych - zakup, darowizna, zamiana, postanowień sądu i przejętych z mocy prawa na podstawie decyzji podziałowej) będących w zasobie gminy według ewidencji (dokumenty źródłowe i ewidencja księgowa) na dzień 31.12.2016 roku wynosi 2.994.682,65 zł., o ogólnej powierzchni 77,4258 ha (77,43 ha).


W wyniku prowadzonych podziałów nieruchomości, ich zbywania, nabywania do zasobu oraz regulacji stanów prawnych nieruchomości w okresie od 01.01.2016 r. do 31.12.2016 r. stan (wartość księgowa) gruntów uległ zwiększeniu o kwotę 761.190,00 zł. i zmniejszeniu o kwotę 331.993,00 zł. (dane z protokołu z inwentaryzacji metodą weryfikacji zasobu gruntów Gminy Sitkówka-Nowiny na dzień 31.12.2016 r.).


WÓJT GMINY
Sebastian Nowacki

Załączniki do niniejszej informacji:

1. Nr 1 - Grunty zabudowane obiektami jednostek gminnych i inne,
2. Nr 2 - Wykaz lokali komunalnych i socjalnych będących w zasobie Gminy Sitkówka-Nowiny,
3. Nr 3 - Dane o dochodach uzyskanych z tytułu wykonywania prawa własności i innych praw majątkowych.
4. Nr 4 - Wykaz nieruchomości gruntowych nabytych do zasobu Gminy Sitkówka-Nowiny (na podstawie decyzji komunalizacyjnych i innych dokumentów przenoszących prawo własności),


ZASTĘPCA KIEROWNIKA
Referatu Infrastruktury, Inwestycji,
Nieruchomości i Gminy Środowska
Sławomir Sobczyk




**Załącznik Nr 1 - Grunty zabudowane obiektami jednostek gminnych i inne
(stan na dzień 31.12.2016 r.).**

Lp.	Numer ewidencyjny działki	Powierzchnia działki w ha	Przeznaczenie nieruchomości gruntowej (rodzaj budowli lub urządzeń usytuowanych na nieruchomości)
1.	581/3 581/4 581/5	0,2300 0,0200 0,5400	Ochotnicza Straż Pożarna Kowala
2.	432/1	0,2100	Ochotnicza Straż Pożarna Wola Murowana
3.	39/1	0,2100	Ochotnicza Straż Pożarna Szewce - Zawada
4.	533/20	0,1225	Samorządowy Zakład Podstawowej Opieki Zdrowotnej w Nowinach
5.	72/137	3,2934	Samorządowy Zakład Podstawowej Opieki Zdrowotnej w Nowinach - Filia w Sitkówce
6.	393/9	6,2100	Gminny Ośrodek Kultury „Perła” w Nowinach - Basen „Perła” i obiekty sportowe (oddane w użytkowanie na podstawie aktu)
7.	202	1,4500	Gminny Ośrodek Kultury „Perła” w Nowinach - świetlica i obiekty sportowe w Szewcach (oddane w użytkowanie na podstawie aktu)
8.	443/11	1,2028	Szkoła Podstawowa im. Orłąt Lwowskich w Nowinach
9.	608/5 608/6	0,0980 0,7620	Zespół Placówek Integracyjnych w Kowali
10.	256	0,7200	Zespół Placówek Oświatowych w Bolechowicach
11.	533/11	0,4771	Przedszkole Samorządowe im. Pluszowego Misia w Nowinach
12.	418/1	0,2800	Wyburzony budynek przedszkola w Nowinach
13.	393/8 393/49 393/50 393/51 393/90	1,5915 0,0893 0,0665 0,0749 0,0637	Zespół Szkół Ponadpodstawowych w Nowinach
14.	197/1 (przed podziałem)	7,1105	Tereny z przeznaczeniem pod zabudowę mieszkaniową – Zgórsko
15.	443/197	1,2328	Kotłownia osiedlowa – Nowiny (oraz teren przyległy)
16.	533/41 533/43 433/183	0,0064 0,0065 0,0075	Stacje transformatorowe na terenie miejscowości Nowiny
17.	533/60 533/185	0,1700 0,4216	Plac targowy w Nowinach
18.	533/6	0,1442	Urząd Gminy Sitkówka-Nowiny
		26,8112 (26,81)	Łączna powierzchnia

ZASTĘPCA WÓJTY
Referat Inwestycji i
Nieruchomości
Sławomir Sobczyk

WÓJTA
Sławomir Sobczyk



**Załącznik Nr 2 – Wykaz lokali komunalnych i socjalnych będących w zasobie Gminy
Sitkówka-Nowiny (stan na dzień 31.12.2016 r.).**


Położenie budynków komunalnych miejscowość, ulica	Numer budynku wielorodzinnego	Nr lokalu	Powierzchnia użytkowa lokalu w m ²
<i>Nowiny, ul. Białe Zagłębie</i>	1	5	38,50
		27	38,50
	3	13	26,70
		32	26,70
	4	19	49,80
		20	22,30
		24	37,60
	6	24	37,60
	13	2	38,50
		7	26,70
	16	11	53,50
	17	12	35,40
		24	47,30
	19	7	57,90
18		37,00	
21		37,00	
<i>Nowiny, ul. Szkolna</i>	9	14	39,80
		16	56,90
		26	56,90
<i>Nowiny, ul. Szkolna - domki</i>	23	3	46,75
<i>Sitkówka</i>	33	15	67,00
Łącznie ilość lokali komunalnych - powierzchnia		21	878,25

Położenie budynków socjalnych miejscowość, ulica	Numer budynku wielorodzinnego	Ilość lokali	Ogólna powierzchnia użytkowa lokali w m ²
<i>Nowiny, ul. Perłowa</i>	24	18	546,12
	26	20	950,00
	28	16	347,88
Łącznie ilość lokali socjalnych - powierzchnia		54	1844,00

ZASTĘPCA WÓJTY
Referatu Inżynierii, Inwestycji,
Nieruchomości i Ochrony Środowiska

Sławomir Sobczyk

WÓJTA
Gminy
Sitkówka-Nowiny




**Załącznik Nr 3 - Dane o dochodach uzyskanych z tytułu wykonywania prawa własności
i innych praw majątkowych oraz z wykonania posiadania
(stan na dzień 31.12.2016 r.)**

Lp.	Źródło dochodów	Dochody uzyskane za 2015 rok	Dochody planowane na 2016 rok	Dochody planowane na 2017 rok	Dynamika (w %) kol. 5/4	Klasyfikacja (dział, rozdział, paragraf)
1.	2.	3.	4.	5.	6.	7.
I	wpływy ze sprzedaży składników majątkowych, w tym:	20 977,27	3 480 207,73	4 522 593,48	1,3	700-70005-0770
	sprzedaż lokali	9 881,34	388 082,73	106 900,48	0,3	700-70005-0770
	sprzedaż gruntów	11 095,93	3 092 125,00	4 415 693,00	1,4	700-70005-0770
II	wpływy z opłat za użytkowanie wieczyste, w tym:	21 463,22	21 500,00	21 540,00	1,0	700-70005-0470
	opłaty pierwsze	---	---	---	---	---
	opłaty roczne	21 463,22	21 500,00	21 540,00	1,0	700-70005-0470
III	wpływy z przekształcenia użytkowania wieczystego we własność	---	---	---	---	---
IV	wpływy z najmu, w tym:	147 188,40	180 000,00	177 965,00	0,9	700-70005-0750
	lokali użytkowych	147 188,40	180 000,00	177 965,00	0,9	700-70005-0750
	lokali mieszkalnych	---	---	---	---	---
V	wpływy z dzierżawy składników majątkowych	141 691,02	130 000,00	130 027,00	1,0	700-70005-0750
VI	wpływy za administrowanie	---	---	---	---	---
VII	wpływy za trwałe zarząd	432,92	395,20	451,00	1,1	700-70005-0470
VIII	dywidendy	---	---	---	---	---
IX	inne wpływy (odsetki)	1 728,26	1 000,00	1 000,00	1,0	700-70005-0920
		---	1 000,00	100,00	0,3	700-70005-0640
	RAZEM	333 481,09	3 814 102,93	4 853 676,48	1,3	

ZASTĘPCA KIEROWNIKA
Biura Infrastruktury i Inwestycji
Nieruchomości i Gminy Srodzisz
Sławomir Słobczyk

WÓJT GMINY
Srodzisz
Sławomir Słobczyk



Załącznik Nr 4 - Wykaz nieruchomości gruntowych Gminy Sitkówka-Nowiny (stan na dzień 31.12.2016 r.)

Lp.	Numer inwent.	Numer działki	Powierzchnia w m ²	Wartość działki na dzień nabycia/komunalizacji	Numer księgi wieczystej KIL/...	Własność na podstawie decyzji/aktu notarialnego/postanowienia sądu	Data nabycia do zasobu	Położenie obręb geodezyjny/miejscowość
1.	40	35/33	1033	300,00	00071000/5	7413/608/91	01.06.1991	Wola Murowana teren obok KCMB
2.	41	585/54	2878	860,00	00035332/7	7413/608/91	01.06.1991	Wola Murowana teren po FTG
3.	43	35/47	9110	2 730,00	00036216/5	7413/608/917	01.06.1991	Wola Murowana teren po FTG
4.	44	35/44	6298	1 880,00	00068369/5	7413/608/91	01.06.1991	Wola Murowana teren po FTG
5.	45	35/27	600	18,00	38527	7413/608/91	01.06.1991	Wola Murowana teren po FTG
6.	46	585/32	3525	631,00	00046444/5	7413/608/91	01.06.1991	Wola Murowana teren po FTG
7.	47	35/34	261	80,00	00074311/9	7413/608/91	01.06.1991	Wola Murowana teren po FTG
8.	48	585/62	447	103,00	00036434/9	7413/608/91	01.06.1991	Wola Murowana teren po FTG
9.	49	398/4	40608	11 370,00	00032057/4	7413/30/91	04.03.1991	Zagrody obok gimnazjum
10.	50	528	4128	1 240,00	00032057/4	7413/30/91	04.03.1991	Obręb Zagrody
11.	51	529	322	1 002,00	00032057/4	7413/30/91	04.03.1991	Obręb Zagrody
12.	52	533/6	1442	430,00	3169	7413/1492/91	07.08.1991	Nowiny budynek Urzędu Gminy
13.	53	533/7	850	250,00	3169	7413/1492/91	07.08.1991	Nowiny teren wokół Urzędu Gminy
14.	54	226/42	978	254,00	00032057/4	7413/2742/91	27.09.1991	Zgórsko Oś. Pod lasem - zielen, plac zabaw
15.	55	418/2	920	270,00	—	7413/2747/91	27.09.1991	Nowiny - zielen obok złobka
16.	56	533/17	1558	466,00	46670	7431/2739/91	09.10.1991	Nowiny teren za pawilonami (obok ogródków działkowych)
17.	57	533/14	4983	961,00	46670	7413/2738/91	09.10.1991	Nowiny teren za pawilonami (obok ogródków działkowych)
18.	58	533/8	4870	1 460,00	56685	7413/2741/91	08.10.1991	Nowiny – teren pod pawilonami obok Urzędu Gminy
19.	61	443/117	5015	1 500,00	37958	7413/2746/91	09.01.1992	Nowiny teren wokół garaży obok kotłowni
20.	62	743/6	498	1 295,00	00046749/3	7413/4190/91	06.11.1991	Kowala - droga
21.	63	443/19	360	110,00	00060657/5	7413/4558/91	14.01.1992	Nowiny teren pod blokiem nr 17
22.	64	443/20	829	250,00	00046789/5	7413/4558/91	14.01.1992	Nowiny teren obok bloku nr 17
23.	66	585/51	2843	850,00	70944	7413/1494/91	07.08.1991	Wola Murowana teren po FTG
24.	71	585/41	1663	490,00	70943	7413/1501/91	02.08.1991	Wola Murowana teren po FTG
25.	72	35/51	5844	1 750,00	—	7413/1504/91	05.08.1991	Wola Murowana teren po FTG
26.	74	585/86	1504	450,00	00070954/0	7413/2745/91	01.10.1991	Wola Murowana teren po FTG
27.	75	585/71	3808	570,00	—	7413/4557/91	29.01.1992	Wola Murowana teren obok KCMB
28.	76	35/42	6243	860,00	69031	7413/4557/91	29.01.1992	Wola Murowana teren po FTG

29.	77	35/43	5981	890,00	67191	7413/4557/91	29.01.1992	Wola Murowana teren po FTG
30.	79	35/61	760	20,00	44037	7413/4191/91	06.11.1991	Wola Murowana teren po FTG - droga
31.	81	533/11	4771	1 430,00	73143	7413/2740/91	23.10.1991	Nowiny - teren pod przedszkole obok ogródków działkowych
32.	83	585/87	1298	1 889,00	---	7413/59/8/92	05.06.1992	Wola Murowana teren po FTG
33.	84	585/88	200	291,00	---	7413/59/8/92	05.06.1992	Wola Murowana teren po FTG
34.	85	585/89	700	1 020,00	---	7413/59/8/92	05.06.1992	Wola Murowana teren po FTG
35.	86	585/81	461	2 070,00	00091632/0	7413/59/9/92	12.11.1992	Wola Murowana - teren wzdłuż drogi do Woli
36.	87	585/82	181	810,00	00091632/0	7413/59/9/92	12.11.1992	Wola Murowana - teren wzdłuż drogi do Woli
37.	88	585/83	2027	4 620,00	00091632/0	7413/59/9/92	12.11.1992	Wola Murowana - teren wzdłuż drogi do Woli
38.	89	35/65	2000	1 600,00	00044038/2	7413/59/9/92	05.10.1992	Wola Murowana teren pod budynkiem socjalnym
39.	123	442/7	16	72,00	00046764/4	7413/59/5/92	24.07.1992	Nowiny – parking obok kościoła przy ogródkach działkowych
40.	124	442/9	7	32,00	00046764/4	7413/59/5/92	24.07.1992	Nowiny – parking obok kościoła przy ogródkach działkowych
41.	125	442/11	7	31,00	00046764/4	7413/59/5/92	24.07.1992	Nowiny – parking obok kościoła przy ogródkach działkowych
42.	126	442/13	6	27,00	00046764/4	7413/59/5/92	24.07.1992	Nowiny – parking obok kościoła przy ogródkach działkowych
43.	94	480/39	3675	1 220,00	00046589/3	7413/59/1/92	06.10.1992	Nowiny - droga przy garażach
44.	95	441/5	1100	40,00	00046856/6	7413/59/7/92	15.04.1992	Nowiny - obok sklepów
45.	97	585/95	272	220,00	00135250/9	7413/59/4/93	22.04.1992	Wola Murowana - tereny przy oczyszczalni
46.	99	585/97	24220	19 380,00	00135250/9	7413/59/4/93	22.04.1992	Wola Murowana - tereny przy oczyszczalni
47.	100	418/1	2780	830,00	---	7413/59/1/94	16.04.1994	Nowiny - po byłym przedszkolu
48.	101	585/16	3738	2 990,00	---	7413/59/2/94	10.06.1994	Wola Murowana - droga przy wodociągu
49.	102	35/53	6040	30 200,00	---	7413/59/1/98	10.01.1998	Wola Murowana teren po FTG - droga
50.	103	458/4	6900	11 349,00	16305	7413/59/6/98	29.05.1998	Nowiny - Ogródki działkowe
51.	104	459/4	7500	12 337,00	16305	7413/59/6/98	29.05.1998	Nowiny - Ogródki działkowe
52.	105	533/15	32800	53 933,00	7867	7413/59/6/98	29.05.1998	Nowiny - Ogródki działkowe
53.	106	457	1800	2 960,00	11480	7413/59/6/98	29.05.1998	Nowiny - Ogródki działkowe
54.	107	456/1	6600	10 855,00	11480	7413/59/6/98	29.05.1998	Nowiny - Ogródki działkowe
55.	108	16 działek Nowiny	47427	199 740,00	00050191/7	7413/59/7/98	07.07.1998	Teren Osiedla Nowiny, między blokami i inne
56.	109	608/2	10134	10 134,00	00060098/8	7413/59/1/99	16.06.1999	Kowala grunty za nową szkołą
57.	131	585/246	1041	313,00	00036150/4	7413/608/91	01.06.1991	Wola Murowana teren po FTG
58.	132	585/243	292	1 118,00	00070946/1	7413/59/2/00	25.05.2000	Wola Murowana teren obok KCMB
59.	113	480/48	64	512,00	00068721/1	7223/59/1/01	14.03.2001	Nowiny teren pod garażami i drogą

60.	114	423	1982	19 820,00	00077024/1	7723/59/2/01	10.12.2001	Zagrody zielen za garażami
61.	115	706/18	25400	11 625,00	00073484/5	7723/59/1/02	25.02.2002	Bolechowice - ujęcia wody, urządzenia wodociągowe
62.	116	706/19	5500	2 517,00	00073484/5	7723/59/1/02	25.02.2002	Bolechowice - ujęcia wody, urządzenia wodociągowe
63.	117	706/1	200	92,00	00073484/5	7723/59/1/02	25.02.2002	Bolechowice - ujęcia wody, urządzenia wodociągowe
64.	118	706/2	2300	1 053,00	00073484/5	7723/59/1/02	25.02.2002	Bolechowice - ujęcia wody, urządzenia wodociągowe
65.	119	706/4	2000	916,00	00073484/5	7723/59/1/02	25.02.2002	Bolechowice - ujęcia wody, urządzenia wodociągowe
66.	120	706/5	2800	1 280,00	00073484/5	7723/59/1/02	25.02.2002	Bolechowice - ujęcia wody, urządzenia wodociągowe
67.	121	706/7	2900	1 327,00	00073484/5	7723/59/1/02	25.02.2002	Bolechowice - ujęcia wody, urządzenia wodociągowe
68.	122	706/9	2600	1 190,00	00073484/5	7723/59/1/02	25.02.2002	Bolechowice - ujęcia wody, urządzenia wodociągowe
69.	3	521/12	800	81 906,29	00100558/4	A-3333/2005	20.06.2005	Zgórsko - skrzyżowanie dróg 762 0378T 253/2
70.	21	678/3	300	1 395,00	00100973/9	A-4222/2005	04.08.2005	Kowala - pompownia ścieków P-1
71.	136	431/2	700	4 034,80	00100936/8	A-4414/2005	29.07.2005	Bolechowice - ujęcia wody, studnia 4a
72.	135	430/2	300	2 034,80	00100936/8	A-4414/2005	29.07.2005	Bolechowice - ujęcia wody, studnia 4a
73.	137	104/3	1083	31 972,51	00101847/4	A-6484/2005	28.10.2005	Zawada - pompownia ścieków P-1
74.	138	106/3	682	20 945,01	00101847/4	A-6484/2005	28.10.2005	Zawada - pompownia ścieków P-1
75.	14	35/100	4987	12 618,00	00062339/4	A-4006/2005	14.07.2005	Nowiny - pod budownictwo socjalne
76.	15	35/101	4482	11 340,00	00062339/4	A-4006/2005	14.07.2005	Nowiny - pod budownictwo socjalne
77.	16	836/11	340	306,00	00062339/4	A-4006/2005	14.07.2005	Kowala - pompownia ścieków P-4
78.	17	706/14	1900	4 221,00	00062339/4	A-4006/2005	14.07.2005	Bolechowice - ujęcia wody, urządzenia wodociągowe
79.	18	706/17	13000	27 430,00	00062339/4	A-4006/2005	14.07.2005	Bolechowice - ujęcia wody, urządzenia wodociągowe
80.	19	706/20	10600	22 366,00	00062339/4	A-4006/2005	14.07.2005	Bolechowice - ujęcia wody, urządzenia wodociągowe
81.	20	706/21	19000	40 090,00	00062339/4	A-4006/2005	14.07.2005	Bolechowice - ujęcia wody, urządzenia wodociągowe
82.	7	72/138	2296	22 776,00	00100263/9	A-2815/2005	23.05.2005	Sitkówka drogi i plac zabaw obok bloków 33 i 38
83.	9	72/140	166	1 702,00	00100263/9	A-2815/2005	23.05.2005	Sitkówka drogi i plac zabaw obok bloków 33 i 38
84.	10	72/142	2214	21 963,00	00100263/9	A-2815/2005	23.05.2005	Sitkówka drogi i plac zabaw obok bloków 33 i 38
85.	8	767/15	2055	21 413,00	00100263/9	A-2815/2005	23.05.2005	Sitkówka - Kielce obok bloków 33 i 38
86.	11	767/17	620	5 972,00	00100263/9	A-2815/2005	23.05.2005	Sitkówka - Kielce obok bloków 33 i 38
87.	23	438/17	82	1 311,80	00103970/9	A-2122/2006	21.04.2006	Nowiny - ciąg pieszo jezdny
88.	28	252/34	1152	58 634,06	00090339/9	A-1478/2007	04.04.2007	Zgórsko - teren pod drogę ul. Grabowa
89.	29	252/26	214	11 734,06	00090339/9	A-1478/2007	04.04.2007	Zgórsko - teren pod drogę ul. Grabowa
90.	30	298/5	92	718,56	00110724/2	A-4015/2007	14.09.2007	Zgórsko - teren pod drogę ul. Ogrodowa

91.	31	298/10	867	4 593,56	00110724/2	A-4015/2007	14.09.2007	Zgórsko - teren pod drogę ul. Ogrodowa
92.	32	299/4	115	833,56	00110724/2	A-4015/2007	14.09.2007	Zgórsko - teren pod drogę ul. Ogrodowa
93.	33	250/3	735	3 933,56	00110724/2	A-4015/2007	14.09.2007	Zgórsko - teren pod drogę ul. Grabowa
94.	34	250/15	1660	8 558,56	00110724/2	A-4015/2007	14.09.2007	Zgórsko - teren pod drogę ul. Grabowa
95.	35	250/16	415	2 333,56	00110724/2	A-4015/2007	14.09.2007	Zgórsko - teren pod drogę ul. Grabowa
96.	36	262/8	600	3 325,56	00110724/2	A-4015/2007	14.09.2007	Zgórsko - teren pod drogę ul. Kwiatowa
97.	37	262/13	610	3 375,56	00110724/2	A-4015/2007	14.09.2007	Zgórsko - teren pod drogę ul. Kwiatowa
98.	39	477/36	358	1 790,00	00115127/2	A-201/2008	17.01.2008	Zgórsko - teren pod drogę
99.	38	477/21	200	1 000,00	00115127/2	A-201/2008	17.01.2008	Zgórsko - teren pod drogę
100.	140	460/3	42	210,00	00128378/0	A-1770/2009	23.07.2009	Wola Murowana - teren pod drogę
101.	139	460/12	1426	7 130,00	00128378/0	A-1770/2009	23.07.2009	Wola Murowana - teren pod drogę
102.	141	343/2	2047	10 235,00	00128895/0	A-2101/2009	14.08.2009	Szewce - teren pod drogę
103.	152	480/151	35	280,00	00068721/1	7223/59/1/01	14.03.2001	Nowiny teren pod garażami tzw. Budopolowskie
104.	201	480/200	28	224,00	00068721/1	7223/59/1/01	14.03.2001	Nowiny teren pod garażami tzw. Budopolowskie
105.	208	480/207	28	224,00	00068721/1	7223/59/1/01	14.03.2001	Nowiny teren pod garażami tzw. Budopolowskie
106.	235	533/113	12	51,00	00050191/7	7413/59/7/98	07.07.1998	Nowiny teren pod garażami tzw. Budopolowskie
107.	242	533/120	10	43,00	00050191/7	7413/59/7/98	07.07.1998	Nowiny teren pod garażami tzw. Budopolowskie
108.	271	533/149	54	231,00	00050191/7	7413/59/7/98	07.07.1998	Nowiny teren pod garażami tzw. Budopolowskie
109.	272	287/11	164	820,00	00038408/2	A-3122/2009	06.11.2009	Zgórsko - teren pod drogę obok Cedrowa, Cyprysowa
110.	273	287/14	122	610,00	00038408/2	A-3122/2009	06.11.2009	Zgórsko - teren pod drogę obok Cedrowa, Cyprysowa
111.	274	287/19	338	1 690,00	00038408/2	A-3122/2009	06.11.2009	Zgórsko - teren pod drogę obok Cedrowa, Cyprysowa
112.	275	287/23	267	1 335,00	00038408/2	A-3122/2009	06.11.2009	Zgórsko - teren pod drogę obok Cedrowa, Cyprysowa
113.	276	287/24	775	3 875,00	00038408/2	A-3122/2009	06.11.2009	Zgórsko - teren pod drogę obok Cedrowa, Cyprysowa
114.	277	288/2	351	1 755,00	00038408/2	A-3122/2009	06.11.2009	Zgórsko - teren pod drogę obok Cedrowa, Cyprysowa
115.	278	288/3	747	3 735,00	00038408/2	A-3122/2009	06.11.2009	Zgórsko - teren pod drogę obok Cedrowa, Cyprysowa
116.	279	288/7	359	1 795,00	00038408/2	A-3122/2009	06.11.2009	Zgórsko - teren pod drogę obok Cedrowa, Cyprysowa
117.	280	288/12	286	1 430,00	00038408/2	A-3122/2009	06.11.2009	Zgórsko - teren pod drogę obok Cedrowa, Cyprysowa
118.	281	319/7	1097	5 485,00	00130738/9	A-3109/2009	06.11.2009	Szewce - teren pod drogę ul. Kwarcytowa
119.	282	318/5	1432	7 160,00	00130738/9	A-3115/2009	06.11.2009	Szewce - teren pod drogę ul. Kwarcytowa
120.	285	203/12	1721	6 600,00	00105367/3	A-3574/2009	22.12.2009	Szewce - teren pod drogę ul. Cynkowa
121.	289	324/10	997	4 985,00	00115514/2	A-588/2010	29.03.2010	Szewce teren pod drogę ul. Wapieniowa

122.	290	324/13	650	3 250,00	00115514/2	A-588/2010	29.03.2010	Szewce teren pod drogę ul. Wapieniowa
123.	291	325/19	1619	8 095,00	00115514/2	A-588/2010	29.03.2010	Szewce teren pod drogę ul. Wapieniowa
124.	293	533/26	21	1 335,00	00070016/3	7413/3475/91	30.12.1991	Nowiny teren pod garażami tzw. za przedszkolem
125.	300	533/33	21	1 335,00	00070016/3	7413/3475/91	30.12.1991	Nowiny teren pod garażami tzw. za przedszkolem
126.	301	533/34	21	1 335,00	00070016/3	7413/3475/91	30.12.1991	Nowiny teren pod garażami tzw. za przedszkolem
127.	304	533/37	21	1 335,00	00070016/3	7413/3475/91	30.12.1991	Nowiny teren pod garażami tzw. za przedszkolem
128.	306	533/39	32	2 035,00	00070016/3	7413/3475/91	30.12.1991	Nowiny teren pod garażami tzw. za przedszkolem
129.	307	533/40	1809	9 045,44	00070016/3	7413/3475/91	30.12.1991	Nowiny teren pod drogą do garaży tzw. za przedszkolem
130.	308	606/1	1548	15 480,00	00121998/3	7723-59-2/09	18.08.2009	Kowala - droga do pól uprawnych
131.	310	606/3	2522	25 220,00	00121998/3	7723-59-2/09	18.08.2009	Kowala - droga do pól uprawnych
132.	311	443/205	14	60,00	00050191/7	7413/59/7/98	07.07.1998	Nowiny teren pod garażami tzw. Domki
133.	312	443/206	16	69,00	00050191/7	7413/59/7/98	07.07.1998	Nowiny teren pod garażami tzw. Domki
134.	313	443/207	18	77,00	00050191/7	7413/59/7/98	07.07.1998	Nowiny teren pod garażami tzw. Domki
135.	314	443/208	19	81,00	00050191/7	7413/59/7/98	07.07.1998	Nowiny teren pod garażami tzw. Domki
136.	315	443/209	19	81,00	00050191/7	7413/59/7/98	07.07.1998	Nowiny teren pod garażami tzw. Domki
137.	316	443/210	19	81,00	00050191/7	7413/59/7/98	07.07.1998	Nowiny teren pod garażami tzw. Domki
138.	317	443/211	19	81,00	00050191/7	7413/59/7/98	07.07.1998	Nowiny teren pod garażami tzw. Domki
139.	318	443/212	19	81,00	00050191/7	7413/59/7/98	07.07.1998	Nowiny teren pod garażami tzw. Domki
140.	319	443/213	18	77,00	00050191/7	7413/59/7/98	07.07.1998	Nowiny teren pod garażami tzw. Domki
141.	320	443/214	19	81,00	00050191/7	7413/59/7/98	07.07.1998	Nowiny teren pod garażami tzw. Domki
142.	321	443/215	19	81,00	00050191/7	7413/59/7/98	07.07.1998	Nowiny teren pod garażami tzw. Domki
143.	322	443/216	19	81,00	00050191/7	7413/59/7/98	07.07.1998	Nowiny teren pod garażami tzw. Domki
144.	323	443/217	20	86,00	00050191/7	7413/59/7/98	07.07.1998	Nowiny teren pod garażami tzw. Domki
145.	324	443/218	97	416,00	00050191/7	7413/59/7/98	07.07.1998	Nowiny teren na poszerzenie ul. Szkolnej
146.	325	443/219	713	3 057,00	00050191/7	7413/59/7/98	07.07.1998	Nowiny teren pod dojazd do garaży tzw. Domki
147.	327	443/204	11070	47 458,00	00050191/7	7413/59/7/98	07.07.1998	Nowiny teren pod kotłownią oraz wokół bloków
148.	328	427/24	5	270,00	00133708/1	A-723/2010	14.04.2010	Nowiny teren pod garażami tzw. Domki
149.	329	427/25	3	162,00	00133708/1	A-723/2010	14.04.2010	Nowiny teren pod garażami tzw. Domki
150.	330	427/26	1	54,00	00133708/1	A-723/2010	14.04.2010	Nowiny teren pod garażami tzw. Domki
151.	331	427/27	112	6 014,00	00133708/1	A-723/2010	14.04.2010	Nowiny teren pod dojazd do garaży tzw. Domki
152.	332	296/3	1802	9 010,00	00099039/9	A-2533/2010	07.12.2010	Zgórsko - teren pod planowaną drogę zgodnie z planem

153.	335	39/1	2100	2 178,00	00060258/8	A-2522/2010	07.12.2010	Na nieruchomości usytuowany jest budynek Remizy Strażackiej Szewce
154.	336	39/2	2500	2 593,00	00060258/8	A-2522/2010	07.12.2010	Na nieruchomości usytuowany jest budynek kaplicy kościelnej
155.	338	376/12	3572	94 230,00	00138516/3	7430/26/2010	14.01.2011	Słowik (Markowizna), droga gminna
156.	339	24/1	1204	6 020,00	00138516/3	VII Ns 780/10	02.02.2011	Słowik (Markowizna), droga gminna
157.	340	24/3	2200	11 000,00	00138516/3	VII Ns 780/10	02.02.2011	Słowik (Markowizna), droga gminna
158.	341	24/4	666	3 330,00	00138516/3	VII Ns 780/10	02.02.2011	Słowik (Markowizna), droga gminna
159.	342	303/7	318	1 590,00	00099039/9	A-65/2011	20.10.2010	Zgórsko - teren pod planowaną drogę zgodnie z planem
160.	343	303/23	1978	9 890,00	00099039/9	A-65/2011	20.10.2010	Zgórsko - teren pod planowaną drogę zgodnie z planem
161.	344	303/24	603	3 015,00	00099039/9	A-65/2011	20.10.2010	Zgórsko - teren pod planowaną drogę zgodnie z planem
162.	345	250/28	394	1 970,00	00090339/9	A-1217/2011	22.07.2011	Zgórsko - teren pod planowaną drogę zgodnie z planem
163.	346	250/36	220	1 100,00	00090339/9	A-1217/2011	22.07.2011	Zgórsko - teren pod planowaną drogę zgodnie z planem
164.	347	250/37	221	1 105,00	00090339/9	A-1217/2011	22.07.2011	Zgórsko - teren pod planowaną drogę zgodnie z planem
165.	348	246/33	200	1 000,00	00066564/8	A-1211/2011	22.07.2011	Zgórsko - teren pod planowaną drogę zgodnie z planem
166.	349	729/10	43	3 074,80	00143321/7	II SA/Ke 78/11	23.03.2011	Kowala - teren pod planowaną drogę zgodnie z planem
167.	350	729/24	465	33 251,00	00143321/7	II SA/Ke 78/11	23.03.2011	Kowala - teren pod planowaną drogę zgodnie z planem
168.	351	533/188	33	141,00	00050191/7	7430-01-07	06.01.2007	Nowiny - teren pod garażami tzw. za przedszkolem
169.	353	533/190	16762	71 860,00	00050191/7	7430-01-07	06.01.2007	Nowiny - tereny zielone obok ul. Parkowej
170.	355	638/1	900	900,00	00143686/3	A-310/2012	08.02.2012	„Kowala Mała przez wieś, droga ślepa” droga gminna
171.	356	443/185	10	43,00	00050191/7	7413/59/7/98	07.07.1998	Nowiny, grunty pod garażami między blokami
172.	357	443/186	28	120,00	00050191/7	7413/59/7/98	07.07.1998	Nowiny, grunty pod garażami między blokami
173.	358	443/187	42	180,00	00050191/7	7413/59/7/98	07.07.1998	Nowiny, grunty pod garażami między blokami
174.	359	443/188	29	124,00	00050191/7	7413/59/7/98	07.07.1998	Nowiny, grunty pod garażami między blokami
175.	362	443/191	104	446,00	00050191/7	7413/59/7/98	07.07.1998	Nowiny, grunty pod garażami między blokami
176.	363	443/192	2540	10 889,00	00050191/7	7413/59/7/98	07.07.1998	Nowiny, grunty obok bloku Białe Zagłębie 5
177.	364	585/251	1001	299,00	00092339/3	7413/1497/91	02.08.1991	Nowiny, tereny przemysłowe obok oczyszczalni, oddane w dzierżawę
178.	365	585/252	161	48,00	00092339/3	7413/1497/91	02.08.1991	Nowiny, tereny przemysłowe obok oczyszczalni, oddane w dzierżawę
179.	366	585/253	412	123,00	00092339/3	7413/1497/91	02.08.1991	Nowiny, tereny przemysłowe obok oczyszczalni, oddane w dzierżawę
180.	367	585/254	776	235,00	00092341/0	7413/1497/91	02.08.1991	Nowiny, tereny przemysłowe obok oczyszczalni, oddane w dzierżawę
181.	368	585/255	49	15,00	00092341/0	7413/1497/91	02.08.1991	Nowiny, tereny przemysłowe obok oczyszczalni, oddane w dzierżawę
182.	369	585/256	376	111,00	00092342/7	7413/1496/91	05.08.1991	Nowiny, tereny przemysłowe obok oczyszczalni, oddane w dzierżawę

183	370	585/257	747	221,00	00092342/7	7413/1496/91	05.08.1991	Nowiny, tereny przemysłowe obok oczyszczalni, oddane w dzierżawę
184	371	585/258	94	28,00	00092342/7	7413/1496/91	05.08.1991	Nowiny, tereny przemysłowe obok oczyszczalni, oddane w dzierżawę
185	372	585/225	27	8,00	00091042/7	7413/1499/91	02.08.1991	Nowiny, teren pod poszerzenie drogi obok oczyszczalni
186	373	585/226	2078	622,00	00091042/7	7413/1499/91	02.08.1991	Nowiny, tereny przemysłowe obok oczyszczalni, oddane w dzierżawę
187	374	585/227	126	101,00	00135250/9	7413/59/4/93	22.04.1992	Nowiny, teren pod poszerzenie drogi obok oczyszczalni
188	376	288/5	18	90,00	00144058/9	6831.5.2.2011	26.08.2011	Wola Murowana (Sołtysy) - teren pod poszerzenie drogi gminnej
189	377	393/6	5442	1 623,00	00032057/4	7413/4192/91	17.12.1991	Pływalnia i teren przyległy (obiekty, boisko sportowe)
190	378	393/8	15915	4 774,00	00032057/4	7413/4192/91	17.12.1991	Pływalnia i teren przyległy (obiekty, boisko sportowe)
191	380	176/6	56	280,00	00145010/8	6831.1.2.2012	02.03.2012	Bolechowice - teren pod poszerzenie drogi gminnej zgodnie z planem
192	382	31/1	618	3 090,00	00146486/2	6831.22.2.2011	02.05.2012	Zawada - teren pod poszerzenie drogi gminnej zgodnie z planem
193	383	527/1	60	300,00	00146485/5	6831.21.2.2011	02.01.2012	Zagrody - teren pod poszerzenie drogi gminnej zgodnie z planem
194	391	199/3	439	2 195,00	00147999/8	6831.5.2.2012	24.09.2012	Zgórsko - teren pod planowaną drogę zgodnie z planem
195	390	15/2	400	4 000,00	00048498/2	A-7524/97	16.07.1997	Słowik (Markowizna), pod pompownię scieków
196	389	710/1	700	3 514,00	00050618/7	A-9840/97	08.10.1997	„Kowala Mała przez wieś, droga ślepa” droga gminna
197	388	302/6	505	4 353,00	00054409/7	A-1860/98	23.06.1998	Zgórsko - teren pod poszerzenie drogi ul. Ogrodowa
198	387	332/3	287	1 302,00	00032057/4	A-4990/93	22.12.1993	Zagrody - teren pod drogę gminną zgodnie z planem
199	386	332/4	302	1 371,00	00032057/4	A-4990/93	22.12.1993	Zagrody - teren pod drogę gminną zgodnie z planem
200	385	241/2	300	3 500,00	00058018/7	A-133/99	02.02.1999	Bolechowice, pod pompownię scieków w systemie kanalizacji
201	384	331/6	77	385,00	00145566/0	6831.10.2.2011	06.02.2012	Szewce - teren pod poszerzenie drogi ul. Marmurowa
202	392	35/40	5537	1 660,00	00093783/7	7413/1505/91	30.01.2013	Wola Murowana - teren po FTG duży komin
203	393	585/58	332	90,00	00093783/7	7413/1505/91	30.01.2013	Wola Murowana - teren po FTG obok dużego komina
204	394	35/45	9270	2 780,00	-----	7413/1503/91	30.01.2013	Wola Murowana - teren po FTG mały komin
205	395	585/26	1991	490,00	00069028/0	7413/1502/91	30.01.2013	Wola Murowana - teren obok FTG -Tkacz
206	396	480/1	71	17,80	00046615/5	7413/59/3/92	31.01.2013	Garaze obok Budopolu
207	397	480/2	40	10,20	00046615/5	7413/59/3/92	31.01.2013	Garaze obok Budopolu
208	398	480/3	40	10,20	00046615/5	7413/59/3/92	31.01.2013	Garaze obok Budopolu
209	399	480/4	40	10,20	00046615/5	7413/59/3/92	31.01.2013	Garaze obok Budopolu
210	400	480/5	39	10,00	00046615/5	7413/59/3/92	31.01.2013	Garaze obok Budopolu
211	403	480/8	39	10,00	00046615/5	7413/59/3/92	31.01.2013	Garaze obok Budopolu
212	405	480/10	43	11,20	00046615/5	7413/59/3/92	31.01.2013	Garaze obok Budopolu

213.	407	263/6	357	3 570,00	00110724/2	7410/81/2003	31.01.2013	Zgórsko - teren pod planowaną drogę zgodnie z planem
214.	408	728/6	382	3 820,00	00148637/0	A -123/2013	31.01.2013	Kowala - teren pod planowaną drogę zgodnie z planem
215.	409	728/8	186	1 860,00	00148637/0	A -123/2013	31.01.2013	Kowala - teren pod planowaną drogę zgodnie z planem
216.	410	728/11	31	310,00	00148637/0	A -123/2013	31.01.2013	Kowala - teren pod planowaną drogę zgodnie z planem
217.	411	728/16	845	8 450,00	00148637/0	A -123/2013	31.01.2013	Kowala - teren pod planowaną drogę zgodnie z planem
218.	412	728/17	419	4 190,00	00148637/0	A -123/2013	31.01.2013	Kowala - teren pod planowaną drogę zgodnie z planem
219.	413	728/26	1596	15 960,00	00148637/0	A -123/2013	31.01.2013	Kowala - teren pod planowaną drogę zgodnie z planem
220.	414	728/27	473	4 730,00	00148637/0	A -123/2013	31.01.2013	Kowala - teren pod planowaną drogę zgodnie z planem
221.	415	729/11	860	8 600,00	00148637/0	A -123/2013	31.01.2013	Kowala - teren pod planowaną drogę zgodnie z planem
222.	416	729/15	423	4 230,00	00148637/0	A -123/2013	31.01.2013	Kowala - teren pod planowaną drogę zgodnie z planem
223.	417	729/25	1607	16 070,00	00148637/0	A -123/2013	31.01.2013	Kowala - teren pod planowaną drogę zgodnie z planem
224.	418	398/93	860	8 600,00	00032057/4	A -131/2013	31.01.2013	Zagrody -teren pod planowana drogę zgodnie z planem
225.	419	398/95	855	8 550,00	00032057/4	A -131/2013	31.01.2013	Zagrody -teren pod planowana drogę zgodnie z planem
226.	420	398/99	1535	15 350,00	00032057/4	A -131/2013	31.01.2013	Zagrody -teren pod planowana drogę zgodnie z planem
227.	421	210/17	1568	15 680,00	00148636/3	A -139/2013	31.01.2013	Zgórsko - teren pod planowana drogę zgodnie z planem
228.	422	732/8	243	2 430,00	00148637/0	A -158/2013	28.02.2013	Kowala - teren pod planowana drogę zgodnie z planem
229.	423	732/12	230	2 300,00	00148637/0	A -158/2013	28.02.2013	Kowala - teren pod planowana drogę zgodnie z planem
230.	424	732/19	436	4 360,00	00148637/0	A -158/2013	28.02.2013	Kowala - teren pod planowana drogę zgodnie z planem
231.	425	732/31	2353	23 530,00	00148637/0	A -158/2013	28.02.2013	Kowala - teren pod planowana drogę zgodnie z planem
232.	426	732/32	442	4 420,00	00148637/0	A -158/2013	28.02.2013	Kowala - teren pod planowana drogę zgodnie z planem
233.	427	733/5	130	1 300,00	00148637/0	A -158/2013	28.02.2013	Kowala - teren pod planowana drogę zgodnie z planem
234.	428	733/7	600	6 000,00	00148637/0	A -158/2013	28.02.2013	Kowala - teren pod planowana drogę zgodnie z planem
235.	429	733/11	219	2 190,00	00148637/0	A -158/2013	28.02.2013	Kowala - teren pod planowana drogę zgodnie z planem
236.	430	476/1	60	600,00	00148731/9	A-219/2013	28.02.2013	Wola Murowana- teren pod planowaną drogę zgodnie z planem
237.	431	284/7	1075	5 000,00	00061648/6	A-5676/99	28.02.2013	Zgórsko - teren pod planowana drogę zgodnie z planem
238.	432	283/7	816	4 000,00	00061648/6	A-5932/99	28.02.2013	Zgórsko - teren pod planowana drogę zgodnie z planem
239.	433	536/9	605	2 210,00	00061423/3	A-4619/99	28.02.2013	Zagrody - teren pod planowana drogę zgodnie z planem
240.	434	536/10	353	1 290,00	00061423/3	A-4619/99	28.02.2013	Zagrody - teren pod planowana drogę zgodnie z planem
241.	435	298/4	199	597,00	00099039/9	A-691/2005	28.02.2013	Zgórsko- teren pod planowana drogę zgodnie z planem
242.	436	302/12	163	489,00	00099039/9	A-691/2005	28.02.2013	Zgórsko- teren pod planowana drogę zgodnie z planem
243.	437	302/10	130	390,00	00099040/9	A-691/2005	28.02.2013	Zgórsko- teren pod planowana drogę zgodnie z planem

244.	438	301/5	542	1 626,00	00099042/3	A-691/2005 A-4486/2006	28.02.2013	Zgórsko- teren pod planowana drogę zgodnie z planem
245.	439	306/15	2868	11 950,00	00102921/4	A-2343/2010 A-252/2013	29.03.2013	Zgórsko- teren pod planowana drogę zgodnie z planem
246.	440	521/19	36	108,00	00062757/0	A-967/2000	29.03.2013	Zgórsko- teren pod planowana drogę zgodnie z planem
247.	441	51/4	13392	13 392,00	00149577/8	6831.17.2.2012	31.10.2103	Kowala - teren pod planowana drogę zgodnie z planem
248.	442	354/3	980	85 900,00	00114815/5	A-6189/2013	31.10.2013	Wola Murowana działka od ANRSP
249.	443	252/49	274	2 740,00	00150413/1	A-1118/2013	31.10.2013	Zgórsko- teren pod planowana drogę zgodnie z planem
250.	444	252/53	62	620,00	00150413/1	A-1118/2013	31.10.2013	Zgórsko- teren pod planowana drogę zgodnie z planem
251.	445	252/55	70	700,00	00150413/1	A-1118/2013	31.10.2013	Zgórsko- teren pod planowana drogę zgodnie z planem
252.	446	252/59	20	200,00	00150413/1	A-1118/2013	31.10.2013	Zgórsko- teren pod planowana drogę zgodnie z planem
253.	450	675/4	10768	10 768,00	00143686/3	6831.4.2.2013	31.10.2013	Kowala - droga gminna „Kowala Mała przez wieś, droga ślepa”
254.	451	252/57	85	850,00	00150413/1	A-1775/2013	31.10.2013	Zgórsko- teren pod planowana drogę zgodnie z planem
255.	452	246/7	340	2 890,00	00063159/5	A-527/2013	29.11.2013	Kowala pod przepompownie
256.	453	670/1	85	850,00	00143688/3	A-2475/2013	31.12.2013	Kowala - teren pod planowana drogę zgodnie z planem
257.	454	671/4	134	1 340,00	00143688/3	A-2475/2013	31.12.2013	Kowala - teren pod planowana drogę zgodnie z planem
258.	455	671/6	118	1 180,00	00143688/3	A-2475/2013	31.12.2013	Kowala - teren pod planowana drogę zgodnie z planem
259.	456	672/17	5	50,00	00143688/3	A-2475/2013	31.12.2013	Kowala - teren pod planowana drogę zgodnie z planem
260.	457	672/19	290	2 900,00	00143688/3	A-2475/2013	31.12.2013	Kowala - teren pod planowana drogę zgodnie z planem
261.	462	670	100	360,00	00029787/6	A-4688/2014	30.04.2014	Wola Murowana - teren
262.	461	672	200	820,00	00029787/6	A-4688/2014	30.04.2014	Wola Murowana -teren
263.	463	307/14	3400	10 201,00	00092484/4	A-3295/2003	30.06.2014	Zgórsko- teren pod planowana drogę zgodnie z planem
264.	464	243/5	400	1 200,00	00066389/7	A-1680/2003	30.06.2014	Zgórsko- teren pod planowana drogę zgodnie z planem
265.	465	247/24	1352	4 056,00	00088876/8	A-609/2003	30.06.2014	Zgórsko- teren pod planowana drogę zgodnie z planem
266.	466	247/25	671	2 013,00	00088876/8	A-609/2003	30.06.2014	Zgórsko- teren pod planowana drogę zgodnie z planem
267.	467	247/26	643	1 929,00	00088876/8	A-609/2003	30.06.2014	Zgórsko- teren pod planowana drogę zgodnie z planem
268.	468	247/27	729	2 187,00	00088876/8	A-609/2003	30.06.2014	Zgórsko- teren pod planowana drogę zgodnie z planem
269.	470	72/35	500	480,00	00043962/1	A-78/1998	30.06.2014	Sitkówka nr 33
270.	473	35/428	1535	3 884,00	00046771/6	A-4006/2005	31.07.2014	Nowiny ul. Perłowa budynki socjalne
271.	471	35/426	6733	17 035,00	00046771/6	A-4006/2005	31.07.2014	Nowiny ul. Perłowa budynki socjalne
272.	476	35/430	3111	934,00	00046771/6	A-4006/2005	29.08.2014	Nowiny ul. Perłowa budynki socjalne
273.	477	240/16	75	5 000,00	00098984/1	A-685/2005	31.12.2014	Zgórsko - teren pod planowana drogę zgodnie z planem
274.	478	246/25	168	504,00	00066564/8	A-2394/2000	31.12.2014	Zgórsko - teren pod planowana drogę zgodnie z planem

275.	479	246/23	8	24,00	00066564/8	A-2394/2000	31.12.2014	Zgórsko - teren pod planowana drogę zgodnie z planem
276.	480	246/17	810	2 430,00	00066564/8	A-2394/2000	31.12.2014	Zgórsko - teren pod planowana drogę zgodnie z planem
277.	481	1	500	5 000,00	00165278/0	6620.5.18.2014 SPN.IV.7532.89.2016	08.07.2014 10.08.2016	Trzcianki- teren pod drogę zgodnie z planem
278.	482	39	543	5 430,00	00165278/0	6620.5.19.2014 SPN.IV.7532.87.2016	09.07.2014 10.08.2016	Trzcianki- teren pod drogę zgodnie z planem
279.	483	41	8304	83 040,00	00165278/0	6620.5.19.2014 SPN.IV.7532.87.2016	09.07.2014 10.08.2016	Trzcianki- teren pod drogę zgodnie z planem
280.	484	46	1090	10 900,00	00165278/0	6620.5.19.2014 SPN.IV.7532.87.2016	09.07.2014 10.08.2016	Trzcianki- teren pod drogę zgodnie z planem
281.	485	59	1059	10 590,00	00165278/0	6620.5.19.2014 SPN.IV.7532.87.2016	09.07.2014 10.08.2016	Trzcianki- teren pod drogę zgodnie z planem
282.	486	64	6986	69 860,00	00165278/0	6620.5.21.2014 SPN.IV.7532.88.2016	25.08.2014 10.08.2016	Trzcianki- teren pod drogę zgodnie z planem
283.	487	73	725	7 250,00	00165278/0	6620.5.19.2014 SPN.IV.7532.87.2016	09.07.2014 10.08.2016	Trzcianki- teren pod drogę zgodnie z planem
284.	488	78/1	909	9 090,00	00165278/0	6620.5.21.2014 SPN.IV.7532.88.2016	25.08.2014 10.08.2016	Trzcianki- teren pod drogę zgodnie z planem
285.	489	81	787	7 870,00	00165278/0	6620.5.21.2014 SPN.IV.7532.88.2016	25.08.2014 10.08.2016	Trzcianki- teren pod drogę zgodnie z planem
286.	490	408	2900	29 000,00	00061423/3	6620.5.21.2014 SPN.IV.7532.88.2016	25.08.2014 10.08.2016	Trzcianki- teren pod drogę zgodnie z planem
287.	491	408/1	785	7 850,00	00165278/0	6620.5.19.2014 SPN.IV.7532.87.2016	09.07.2014 10.08.2016	Trzcianki- teren pod drogę zgodnie z planem
288.	492	82/1	4022	40 220,00	00165278/0	6620.5.18.2014 SPN.IV.7532.89.2016	08.07.2014 10.08.2016	Trzcianki- teren pod drogę zgodnie z planem
289.	493	82/2	2341	23 410,00	00165278/0	6620.5.18.2014 SPN.IV.7532.89.2016	08.07.2014 10.08.2016	Trzcianki- teren pod drogę zgodnie z planem
290.	494	731/6	419	4 190,00	00157079/6	A-2609/2014	31.12.2014	Kowala -teren pod drogę zgodnie z planem
291.	495	731/27	733	7 330,00	00157079/6	A-2609/2014	31.12.2014	Kowala -teren pod drogę zgodnie z planem
292.	496	280/6	618	6 180,00	00157078/9	A-2603/2014	31.12.2014	Zgórsko - teren pod drogę zgodnie z planem
293.	497	226/34	1400	14 000,00	00025381/2	IN.IV.7532.30.2015	05.03.2015	Zgórsko - drogi Os. Pod Lasem
294.	498	226/35	2600	26 000,00	00025381/2	IN.IV.7532.30.2015	05.03.2015	Zgórsko - drogi Os. Pod Lasem
295.	499	226/37	1500	15 000,00	00025381/2	IN.IV.7532.30.2015	05.03.2015	Zgórsko - drogi Os. Pod Lasem
296.	500	226/47	1900	19 000,00	00025381/2	IN.IV.7532.30.2015	05.03.2015	Zgórsko - drogi Os. Pod Lasem
297.	501	226/56	100	1 000,00	00025381/2	IN.IV.7532.30.2015	05.03.2015	Zgórsko - drogi Os. Pod Lasem
298.	502	226/61	2900	29 000,00	00025381/2	IN.IV.7532.30.2015	05.03.2015	Zgórsko - drogi Os. Pod Lasem
299.	503	226/77	400	4 000,00	00025381/2	IN.IV.7532.30.2015	05.03.2015	Zgórsko - drogi Os. Pod Lasem
300.	504	323/3	465	4 650,00	00159082/4	A-1518/2015	22.06.2015	Szewce - teren pod drogę gminną ul. Miedziana
301.	505	323/5	522	5 220,00	00159082/4	A-1518/2015	22.06.2015	Szewce - teren pod drogę gminną ul. Miedziana
302.	506	323/14	52	520,00	00159082/4	A-1518/2015	22.06.2015	Szewce - teren pod drogę gminną ul. Miedziana
303.	507	232/19	593	5 930,00	00159082/4	A-1518/2015	22.06.2015	Szewce - teren pod drogę gminną ul. Miedziana
304.	508	252/60	1319	13 190,00	00074157/1	A-1525/2015	22.06.2015	Zgórska - teren pod drogę gminną ul. Dębowa
305.	509	331/2	2024	20 240,00	00128895/0	A-1533/2015	22.06.2015	Szewce - teren pod drogę gminną ul. Dolomitowa

306.	510	323/26	44	440,00	00159287/1	6831.07.2.2013	21.07.2015	Szewce - teren pod drogę gminną ul. Miedziana
307.	1/16	730/7	744	7 440,00	00157079/6	A-303/2016	16.02.2016	Kowala-teren pod drogi dojazdowe
308.	2/16	717/8	35	350,00	00163385/9	A-1073/2016	19.05.2016	Kowala-teren pod drogi dojazdowe
309.	3/16	715/12	253	2 530,00	00163385/9	A-1073/2016	19.05.2016	Kowala-teren pod drogi dojazdowe
310.	4/16	715/13	358	3 580,00	00163385/9	A-1073/2016	19.05.2016	Kowala-teren pod drogi dojazdowe
311.	5/16	715/16	408	4 080,00	00163385/9	A-1073/2016	19.05.2016	Kowala-teren pod drogi dojazdowe
312.	6/16	717/9	1033	10 330,00	00163385/9	A-1073/2016	19.05.2016	Kowala-teren pod drogi dojazdowe
313.	7/16	717/15	390	3 900,00	00163385/9	A-1073/2016	19.05.2016	Kowala-teren pod drogi dojazdowe
314.	8/16	717/18	409	4 090,00	00163385/9	A-1073/2016	19.05.2016	Kowala-teren pod drogi dojazdowe
315.	9/16	35/440	1135	169,90	00074308/5	7413/4557/91	29.01.1992	Wola Murowana teren po FTG
316.	10/16	35/441	4610	690,10	00074308/5	7413/4557/91	29.01.1992	Wola Murowana teren po FTG
317.	11/16	72/146	1492	11 816,04	00100263/9	A-2815/2005	23.05.2005	Sitkówka - teren obok przychodni zdrowia
318.	12/16	72/147	931	7 373,16	00100263/9	A-2815/2005	23.05.2005	Sitkówka - teren obok przychodni zdrowia
319.	13/16	72/148	30511	241 634,80	00100263/9	A-2815/2005	23.05.2005	Sitkówka - teren obok przychodni zdrowia
320.	14/16	197/3	1378	1 102,40	00103582/2	7723-59-2/99	10.02.1999	Zgórsko - teren pod osiedle jednorodzinne - DROGA
321.	15/16	197/4	1379	1 103,20	00103582/2	7723-59-2/99	10.02.1999	Zgórsko - teren pod osiedle jednorodzinne - DROGA
322.	16/16	197/5	1367	1 093,60	00103582/2	7723-59-2/99	10.02.1999	Zgórsko - teren pod osiedle jednorodzinne - DROGA
323.	17/16	197/6	2711	2 168,80	00103582/2	7723-59-2/99	10.02.1999	Zgórsko - teren pod osiedle jednorodzinne -DROGA
324.	18/16	197/7	1038	830,40	00103582/2	7723-59-2/99	10.02.1999	Zgórsko - teren pod osiedle jednorodzinne
325.	19/16	197/8	1039	831,20	00103582/2	7723-59-2/99	10.02.1999	Zgórsko - teren pod osiedle jednorodzinne
326.	20/16	197/9	1039	831,20	00103582/2	7723-59-2/99	10.02.1999	Zgórsko - teren pod osiedle jednorodzinne
327.	21/16	197/10	1039	831,20	00103582/2	7723-59-2/99	10.02.1999	Zgórsko - teren pod osiedle jednorodzinne
328.	22/16	197/11	1026	820,80	00103582/2	7723-59-2/99	10.02.1999	Zgórsko - teren pod osiedle jednorodzinne
329.	23/16	197/12	1010	808,00	00103582/2	7723-59-2/99	10.02.1999	Zgórsko - teren pod osiedle jednorodzinne
330.	24/16	197/13	1039	831,20	00103582/2	7723-59-2/99	10.02.1999	Zgórsko - teren pod osiedle jednorodzinne
331.	25/16	197/14	1039	831,20	00103582/2	7723-59-2/99	10.02.1999	Zgórsko - teren pod osiedle jednorodzinne
332.	26/16	197/15	1039	831,20	00103582/2	7723-59-2/99	10.02.1999	Zgórsko - teren pod osiedle jednorodzinne
333.	27/16	197/16	1026	820,80	00103582/2	7723-59-2/99	10.02.1999	Zgórsko - teren pod osiedle jednorodzinne
334.	28/16	197/17	1011	808,80	00103582/2	7723-59-2/99	10.02.1999	Zgórsko - teren pod osiedle jednorodzinne
335.	29/16	197/18	1039	831,20	00103582/2	7723-59-2/99	10.02.1999	Zgórsko - teren pod osiedle jednorodzinne
336.	30/16	197/19	1039	831,20	00103582/2	7723-59-2/99	10.02.1999	Zgórsko - teren pod osiedle jednorodzinne

337.	31/16	197/20	1039	831,20	00103582/2	7723-59-2/99	10.02.1999	Zgórsko - teren pod osiedle jednorodzinne
338.	32/16	197/21	1026	820,80	00103582/2	7723-59-2/99	10.02.1999	Zgórsko - teren pod osiedle jednorodzinne
339.	33/16	197/22	1011	808,80	00103582/2	7723-59-2/99	10.02.1999	Zgórsko - teren pod osiedle jednorodzinne
340.	34/16	197/23	1039	831,20	00103582/2	7723-59-2/99	10.02.1999	Zgórsko - teren pod osiedle jednorodzinne
341.	35/16	197/24	1039	831,20	00103582/2	7723-59-2/99	10.02.1999	Zgórsko - teren pod osiedle jednorodzinne
342.	36/16	197/25	1039	831,20	00103582/2	7723-59-2/99	10.02.1999	Zgórsko - teren pod osiedle jednorodzinne
343.	37/16	197/26	1026	820,80	00103582/2	7723-59-2/99	10.02.1999	Zgórsko - teren pod osiedle jednorodzinne
344.	38/16	197/27	1011	808,80	00103582/2	7723-59-2/99	10.02.1999	Zgórsko - teren pod osiedle jednorodzinne
345.	39/16	197/28	1039	831,20	00103582/2	7723-59-2/99	10.02.1999	Zgórsko - teren pod osiedle jednorodzinne
346.	40/16	197/29	1039	831,20	00103582/2	7723-59-2/99	10.02.1999	Zgórsko - teren pod osiedle jednorodzinne
347.	41/16	197/30	1039	831,20	00103582/2	7723-59-2/99	10.02.1999	Zgórsko - teren pod osiedle jednorodzinne
348.	42/16	197/31	1026	820,80	00103582/2	7723-59-2/99	10.02.1999	Zgórsko - teren pod osiedle jednorodzinne
349.	43/16	197/32	1011	808,80	00103582/2	7723-59-2/99	10.02.1999	Zgórsko - teren pod osiedle jednorodzinne
350.	44/16	197/33	1039	831,20	00103582/2	7723-59-2/99	10.02.1999	Zgórsko - teren pod osiedle jednorodzinne
351.	45/16	197/34	1039	831,20	00103582/2	7723-59-2/99	10.02.1999	Zgórsko - teren pod osiedle jednorodzinne
352.	46/16	197/35	1039	831,20	00103582/2	7723-59-2/99	10.02.1999	Zgórsko - teren pod osiedle jednorodzinne
353.	47/16	197/36	1026	820,80	00103582/2	7723-59-2/99	10.02.1999	Zgórsko - teren pod osiedle jednorodzinne
354.	48/16	197/37	33020	26 656,00	00103582/2	7723-59-2/99	10.02.1999	Zgórsko - teren pod osiedle jednorodzinne-pozostałe
355.	49/16	207/5	229	2 290,00	00129595/4	A-1991/2016	31.08.2016	Zgórsko- teren pod drogi dojazdowe
356.	50/16	202/18	1079	10 790,00	00129595/4	A-1991/2016	31.08.2016	Zgórsko- teren pod drogi dojazdowe
357.	51/16	207/9	10	100,00	00129595/4	A-1991/2016	31.08.2016	Zgórsko- teren pod drogi dojazdowe
358.	52/16	208/1	6000	60 000	00001605/5	SPN.IV-753.90.2016	05.08.2016	Zagrody – teren pod rekreację
359.	53/16	208/2	3100	31 000	00001605/5	SPN.IV-753.90.2016	05.08.2016	Zagrody – teren pod rekreację i układ dojazdowy
360.	54/16	294/2	333	25 974	---	A-3126/2016	22.12.2016	Wola Murowana – teren pod plac zabaw
361.	55/16	294/3	15	1 170	---	A-3126/2016	22.12.2016	Wola Murowana – teren pod plac zabaw
362.	56/16	297/2	1677	130 806	---	A-3126/2016	22.12.2016	Wola Murowana – teren pod plac zabaw i przepompownia
363.	57/16	295/2	561	43 758	---	A-3132/2016	22.12.2016	Wola Murowana – teren pod plac zabaw
364.	58/16	296/2	628	48 984	---	A-3132/2016	22.12.2016	Wola Murowana – teren pod plac zabaw
365.	59/16	294/1	113	8 814	---	INO-V.6831.15.2.2016	29.06.2016	Wola Murowana – poszerzenie gminnych dróg publicznych
366.	60/16	295/1	73	5 684	---	INO-V.6831.15.2.2016	29.06.2016	Wola Murowana – poszerzenie gminnych dróg publicznych
367.	61/16	296/1	55	4 290	---	INO-V.6831.15.2.2016	29.06.2016	Wola Murowana – poszerzenie gminnych dróg publicznych

368	62/16	297/1	94	7 332	---	INO-V.6831.15.2.2016	29.06.2016	Wola Murowana – poszerzenie gminnych dróg publicznych
369	63/16	25/26	1376	25 841	---	A-3138/2016	22.12.2016	Słowik- plac zabaw
Razem			774 258	2 994 682,65				

WÓJTY GMINY
Stawomir Sobczyk
Stawomir Sobczyk

ZASTĘPCA KIEROWNIKA
Referatu Inwestycji, Inwestycji,
Nieruchomości, Ochrony Środowiska

Stawomir Sobczyk
Stawomir Sobczyk

