

Starostwo Powiatowe w Kielcach
Zespół Uzgadniania
Dokumentacji Projektowej
25-532 Kielce Al. IX Wieków Kielc 3
tel. 342 11 96

Kielce 2006-07-27

OPINIA NR ZUDP-522/2006

Uzgodnienie : gm. Sitkówka Nowiny w. Zagrody dz. 250/17

Charakterystyka : uzgodnienie sieci wodociągowej
uzgodnienie przyłącza wodociągowego
uzgodnienie przyłącza kanalizacji sanitarnej

Oznaczenie arkusza mapy : 143.441.041

Peniodawca : Przedsiębiorstwo Usługowo-Handlowe "INSOL"
Zbigniew Olczyk
25-437 Kielce
Os. Na Stoku 22/4

Nr Zlecenia : 1626-1/2006

Nazwa jednostki projektowej :

Autor opracowania :

Investor : Soliński Stefan
25-209 Kielce
Świerkowa 84

ZESPÓŁ UZGADNIANIA DO KUMENTACJI PROJEKTOWEJ

UWAGI I ZALECENIA

1. Uzgodnienie ZUDP traci ważność w przypadku, jeśli nie zrealizowania projektu w okresie 3-oh lat od daty zatwierdzenia niniejszej opinii (dotyczy to każdej wyszczególnionej branży). Po tym okresie projekt należy złożyć do ponownego uzgodnienia.
2. Wszelkie zaistniałe zmiany uzgodnionego opracowania projektowego wymagają powtórzonego uzgodnienia w ZUDP.
3. Przed rozpoczęciem robót nakłada się obowiązek złożyć jednostce wykonawstwa geodezyjnego wyznaczenie uzgodnionej przez ZUDP inwestycji z po zrealizowaniu (przed zasypaniem) geodezyjną inwentaryzację powykonawczą.
4. Integralną częścią opinii jest uzgodniony załącznik graficzny do opinii opieczętowany i podpisany przez Przewodniczącego Zespołu.
5. Przy zbliżeniach i skrzyżowaniach projektowanych sieci z istniejącym uzbrojeniem, prace ziemne wykonywać ręcznie w porozumieniu z użytkownikiem sieci.
6. Nakłada się obowiązek chronienia znaków geodezyjnych przy prowadzonych pracach ziemnych pod rygorem kary grzywny - podstawa prawna Ustawa z dnia 17 maja 1989 roku. Prawo geodezyjne i kartograficzne (Dz.U. 30 poz. 163 ze zmianami oraz Rozporządzenie MSWiA z 15 kwietnia 1990 roku Dz.45 poz. 454 ze zmianami).
7. Niniejsze uzgodnienie opiniuje się pozytywnie pod warunkiem uwzględnienia powyższych uwag i zaleceń

oraz zapisów poszczególnych Członków i Konsultantów Zespołu.
8. Uzgodniono w oparciu o Zarządzenie nr 3/2002 Starosty Kieleckiego z dnia 28 stycznia 2002 roku.

ZESPÓŁ UZGADNIANIA DO KUMENTACJI PROJEKTOWEJ

1. uzgadnia lokalizację ww. obiektu bez uwag
2. uzgadnia lokalizację ww. obiektu z uwzględnieniem uwag zawartych w załącznikach nr.....
3. nie uzgadnia lokalizacji ww. obiektu

Uwagi dodatkowe

1. ZEORK S.A. Rejonowy Zakład Energetyczny: Prace ziemne w pobliżu istniejących słupów energetycznych wykonywać ręcznie.
2. Wodociągi Kieleckie Sp. z o.o.: Zachować odległość 1,0 m słupa od proj. wodociągu. Opracowanie branżowe uzgodnić w Wodociągach Kieleckich.

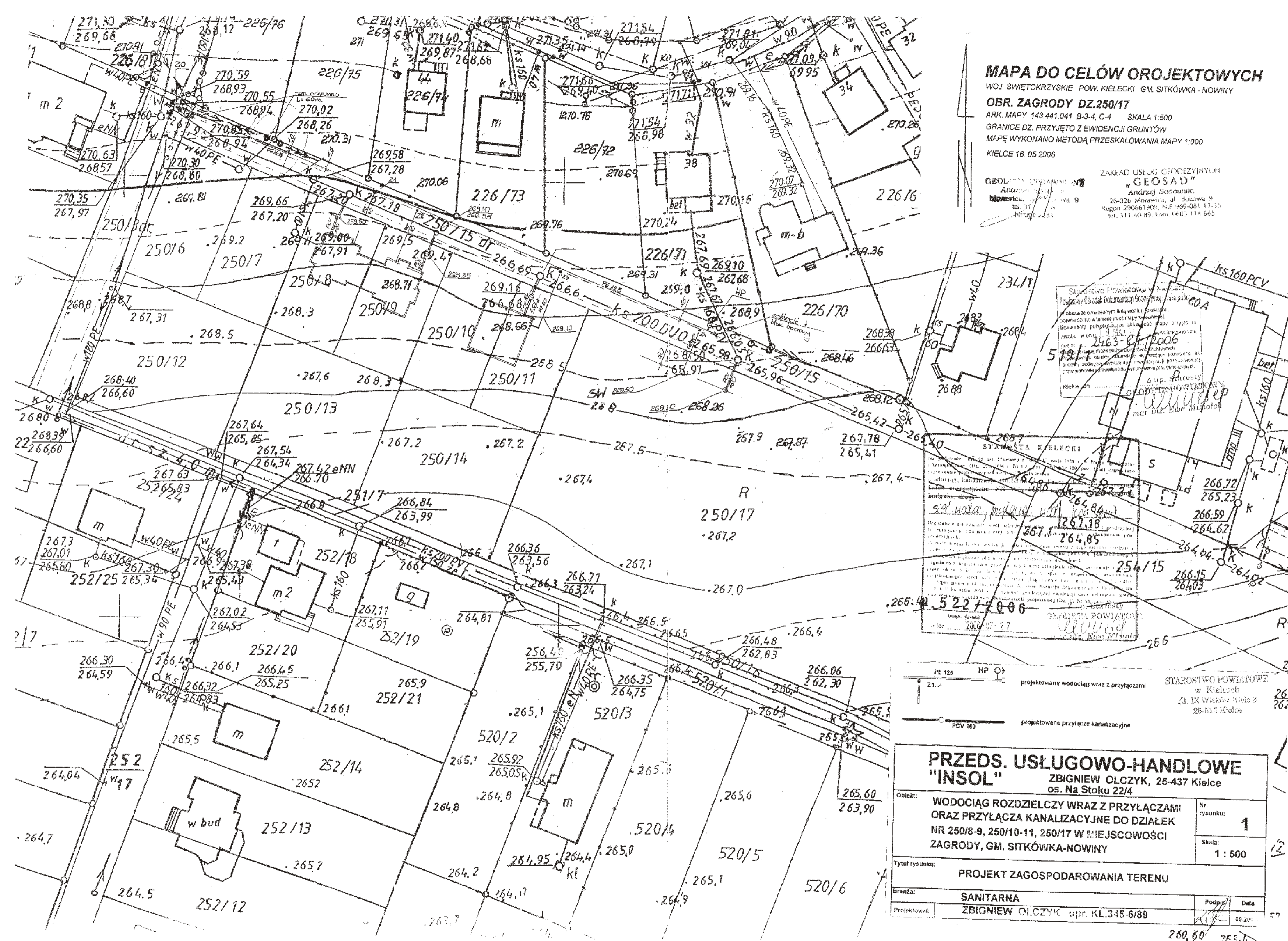
Załączniki :

Zatwierdzam: 2006-07-27

Z up. Starosta
PROWODNICZY ZESPÓŁU
UZGADNIANIA DO KUMENTACJI PROJEKTOWEJ
mgr inż. Andrzej Kozłowski

STAROSTWO POWIATOWE
w Kielcach
Al. IX Wieków Kielc 3
25-532 Kielce

STAROSTWO POWIATOWE
w Kielcach
Al. IX Wieków Kielc 3
25-532 Kielce



MAPA DO CELÓW OROJEKTOWYCH

WOJ. ŚWIĘTOKRZYSKIE POW. KIELECKI GM. SITKÓWKA-NOWINY
OBR. ZAGRODY DZ.250/17
ARK. MAPY 143.441.041 B-3-4, C-4 SKALA 1:500
GRANICE DZ. PRZYJĘTO Z EWIDENCJI GRUNTÓW
MAPĘ WYKONANO METODĄ PRZESKALOWANIA MAPY 1:000
KIELCE 16.05.2006

ZAKŁAD USŁUGI GEODEZYJNYCH
"GEOSAD"
Andrzej Sadowski
26-026 Mowanna, ul. Bożowa 9
Regon 129061500, NIP 663411335
tel. 311 40 49, kom. 6603 114 665
NIP 663 411 335

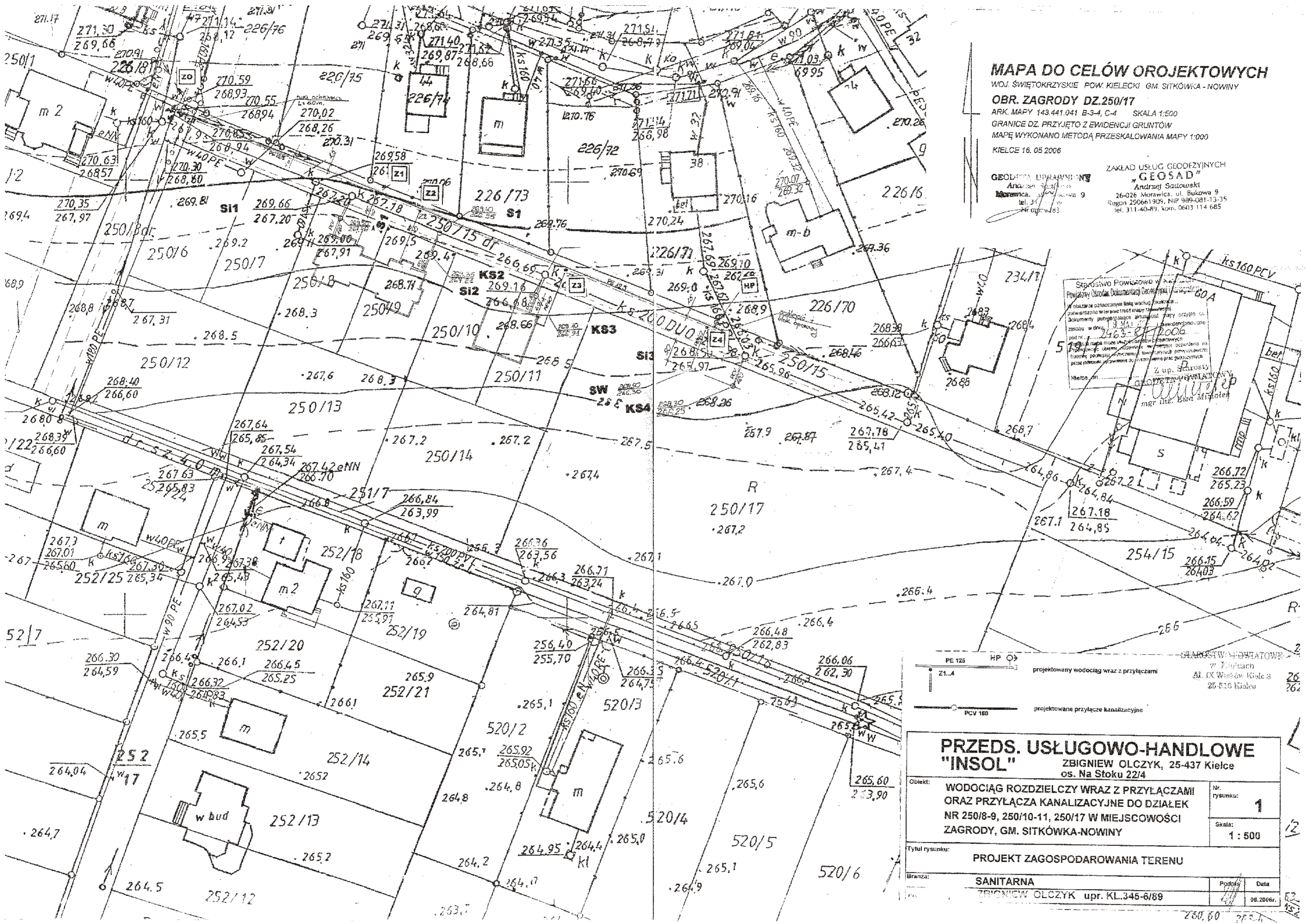
PE 125 HP 21.4
projektowany wodociąg wraz z przyłączami
PCV 160
projektowane przyłącze kanalizacyjne

STAROSTWO POWIATOWE
w Kielcach
Al. IX Wieków Kielc 3
25-532 Kielce

PRZEDS. USŁUGOWO-HANDLOWE
"INSOL"
ZBIGNIEW OLCZYK, 25-437 Kielce
os. Na Stoku 22/4

Objekt: WODOCIĄG ROZDZIELCZY WRAZ Z PRZYŁĄCZAMI
ORAZ PRZYŁĄCZA KANALIZACYJNE DO DZIAŁEK
NR 250/8-9, 250/10-11, 250/17 W MIEJSCOWOŚCI
ZAGRODY, GM. SITKÓWKA-NOWINY
Nr. rysunku: 1
Skala: 1 : 500

Tytuł rysunku: PROJEKT ZAGOSPODAROWANIA TERENU
Branża: SANITARNA
Projektował: ZBIGNIEW OLCZYK upr. KL.345-6/89
Podpisał: [Signature]
Data: 08.2006

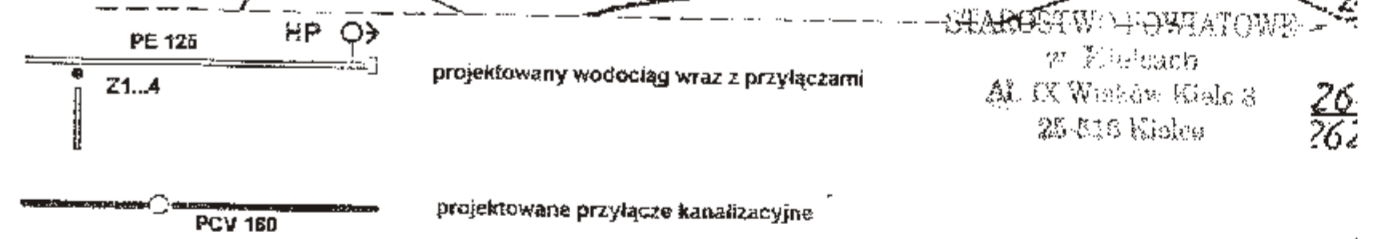


MAPA DO CELÓW OROJEKTOWYCH
 WOJ. ŚWIĘTOKRZYSKIE POW. KIELECKI GM. SITKÓWKA-NOWINY
OBR. ZAGRODY DZ.250/17
 ARK. MAPY 143.441.041 B-3-4, C-4 SKALA 1:500
 GRANICE DZ. PRZYJĘTO Z EWIDENCJI GRUNTÓW
 MAPĘ WYKONANO METODĄ PRZESKALOWANIA MAPY 1:000
 KIELCE 16. 05 2006

GEOLOGICZNA UPRAWNIENIE
 Andrzej Sadowski
 ul. Bukowa 9
 25-026 Kielce
 tel. 31 140 89 89
 Nr dop. 283

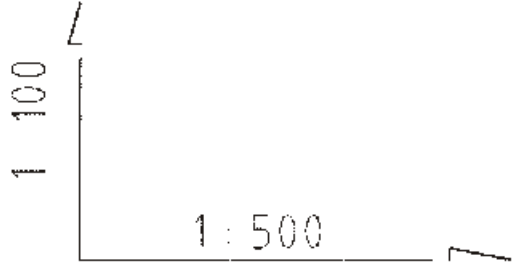
ZAKŁAD USŁUG GEODEZYJNYCH
"GEOSAD"
 Andrzej Sadowski
 26-026 Morawica, ul. Bukowa 9
 Regon 250661909, NIP 989-081-13-35
 tel. 31 140-89, kom. 0603 114 685

Starostwo Powiatowe w Kielcach
 Powiatowy Ośrodek Dokumentacji Geodezyjnej
 W oparciu o oznaczony linią wodociąg i przyłącza
 przewidziane w terenie zostały wykonane
 dokumenty projektowe, które zostały przyjęte do
 zasobu w dniu 19.05.2006
 pod nr 2163-87/2006
 Z up. Starosty
 GEODEZYJNY
 mgr inż. Ewa Mielotek



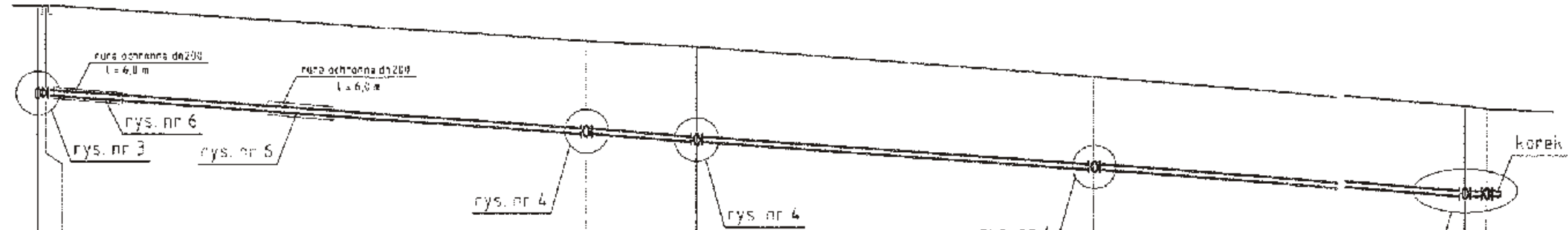
PRZEDS. USŁUGOWO-HANDLOWE "INSOL"		ZBIGNIEW OLCZYK, 25-437 Kielce os. Na Stoku 22/4	
Objekt:	WODOCIĄG ROZDZIELCZY WRAZ Z PRZYŁĄCZAMI ORAZ PRZYŁĄCZA KANALIZACYJNE DO DZIAŁEK NR 250/8-9, 250/10-11, 250/17 W MIEJSCOWOŚCI ZAGRODY, GM. SITKÓWKA-NOWINY	Nr. rysunku:	1
		Skala:	1 : 500
Tytuł rysunku: PROJEKT ZAGOSPODAROWANIA TERENU			
Branża:	SANITARNA	Podpis:	Data:
	ZBIGNIEW OLCZYK upr. KL.345-6/89		06.2006r.

250,60 250,60



Poziom osnowawczy = 260 00 m n.p.m.

RZĘDNA TERENU ISTNIEJĄCEGO	270,55
RZĘDNA OSI WODOCIĄGU	268,94
ZAGŁĘBIENIE	1,61
DLUGOSCI, ODLEGŁOŚCI	0,00 50,00
MATERIAŁ, ŚREDNICA, SPADEK	PE80, SDR 11, PN12.5, DN125x134 WAVIN
SCHEMAT TRASY WODOCIĄGU OZNACZENIA Z PLANU SYTUACYJNEGO	



Istniejący wodociąg gminny PE160 Zasypka dn100									

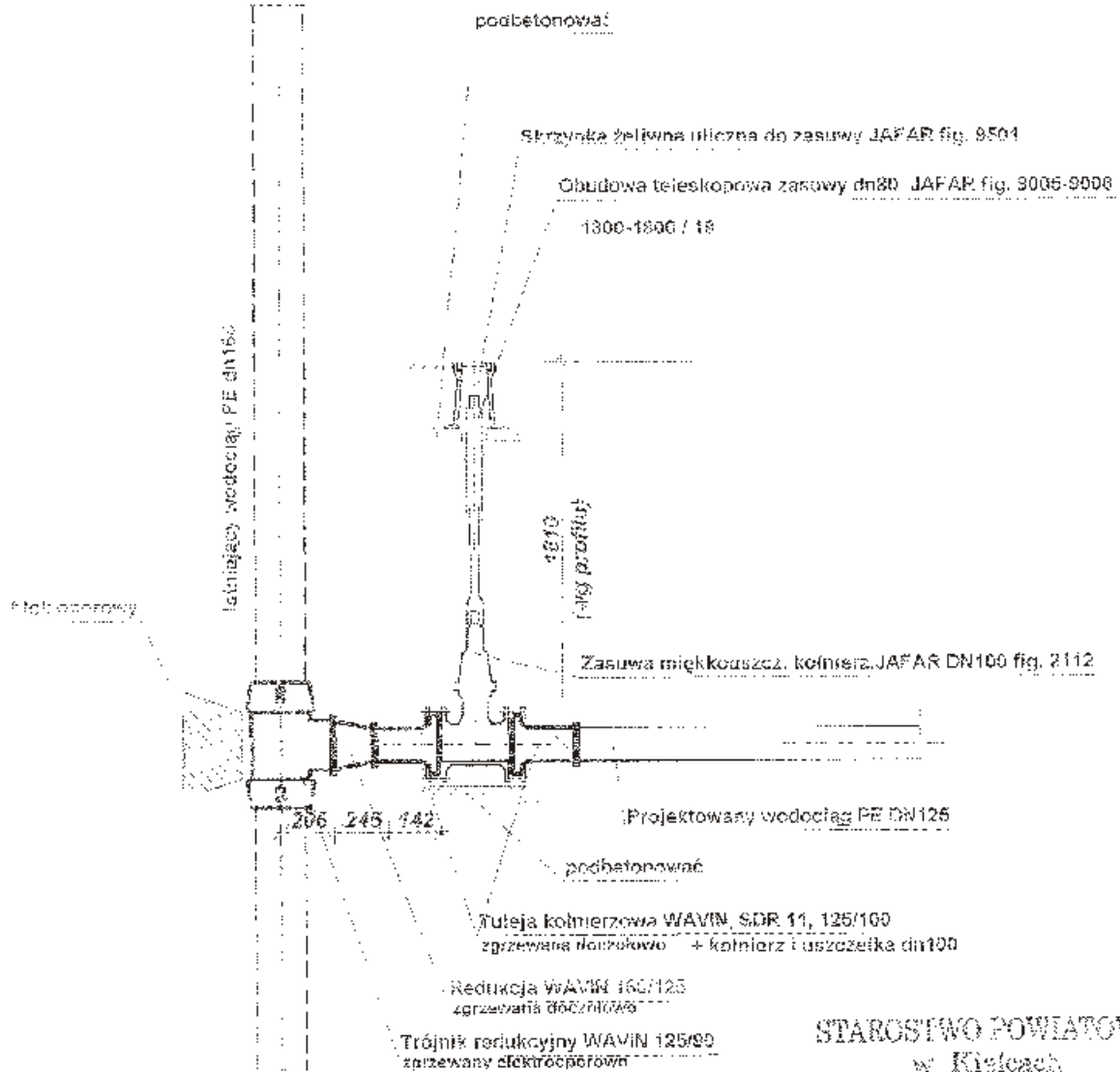
	270,55	269,90	269,80	269,25	268,70	268,65
	268,94	268,19	268,14	267,60	267,09	267,09
	1,61	1,71	1,66	1,65	1,61	1,56
	0,00	50,00	10,00	60,00	36,00	96,00

"Z0" "Z1" "Z2" "Z3" "Z4" "HP"

"Z1" "Z2" "Z3" "Z4" "HP"

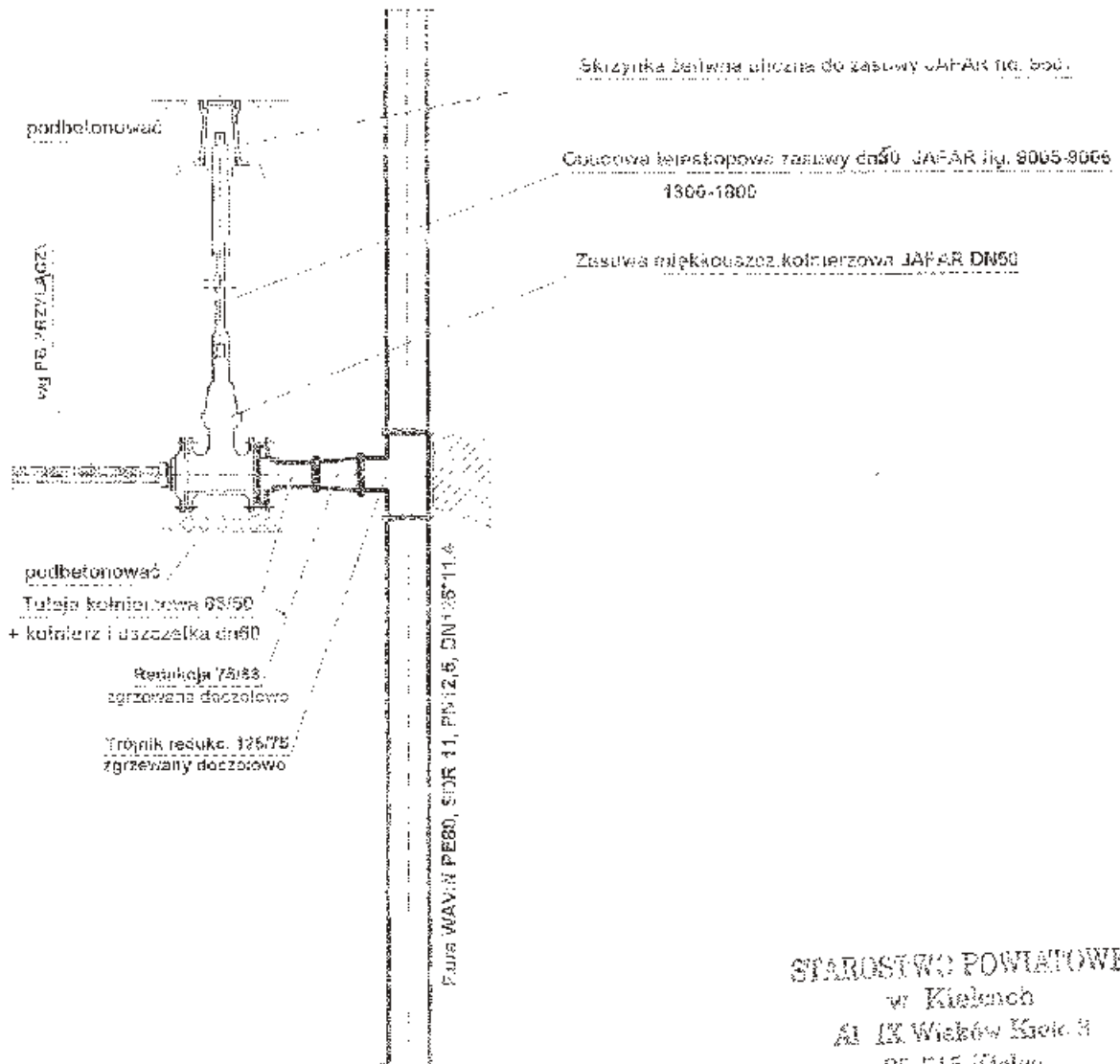
STAROSTWO POWIATOWE
w Kielcach
Al. IX Wielkich Kielec 3
25-616 Kielce

PRZEDSIĘWZIĘCIE USŁUGOWO-HANDLOWE "INSOL"		ZBIGNIEW OLCZYK, 25-437 Kielce os. Na Sfoju 22/4	
Opis:	WODOCIĄG ROZDZIELCZY WRAZ Z PRZYŁĄCZAMI ORAZ PRZYŁĄCZA KANALIZACYJNE DO DZIAŁEK NR 250/8-9, 250/10-11, 250/17 W MIEJSCOWOŚCI ZAGRODY, GM. SIWKOWKA-NOWINY	Nr rysunku:	2
		Skala:	1:500/100
Tytuł rysunku: PROFIL WODOCIĄGU			
branża:	SANITARNIA	Projektant:	ZBIGNIEW OLCZYK upr. KL 345-S/89
Projektował:	ZBIGNIEW OLCZYK upr. KL 345-S/89	Wzrost:	
		Plan:	
		Strona:	12/206r



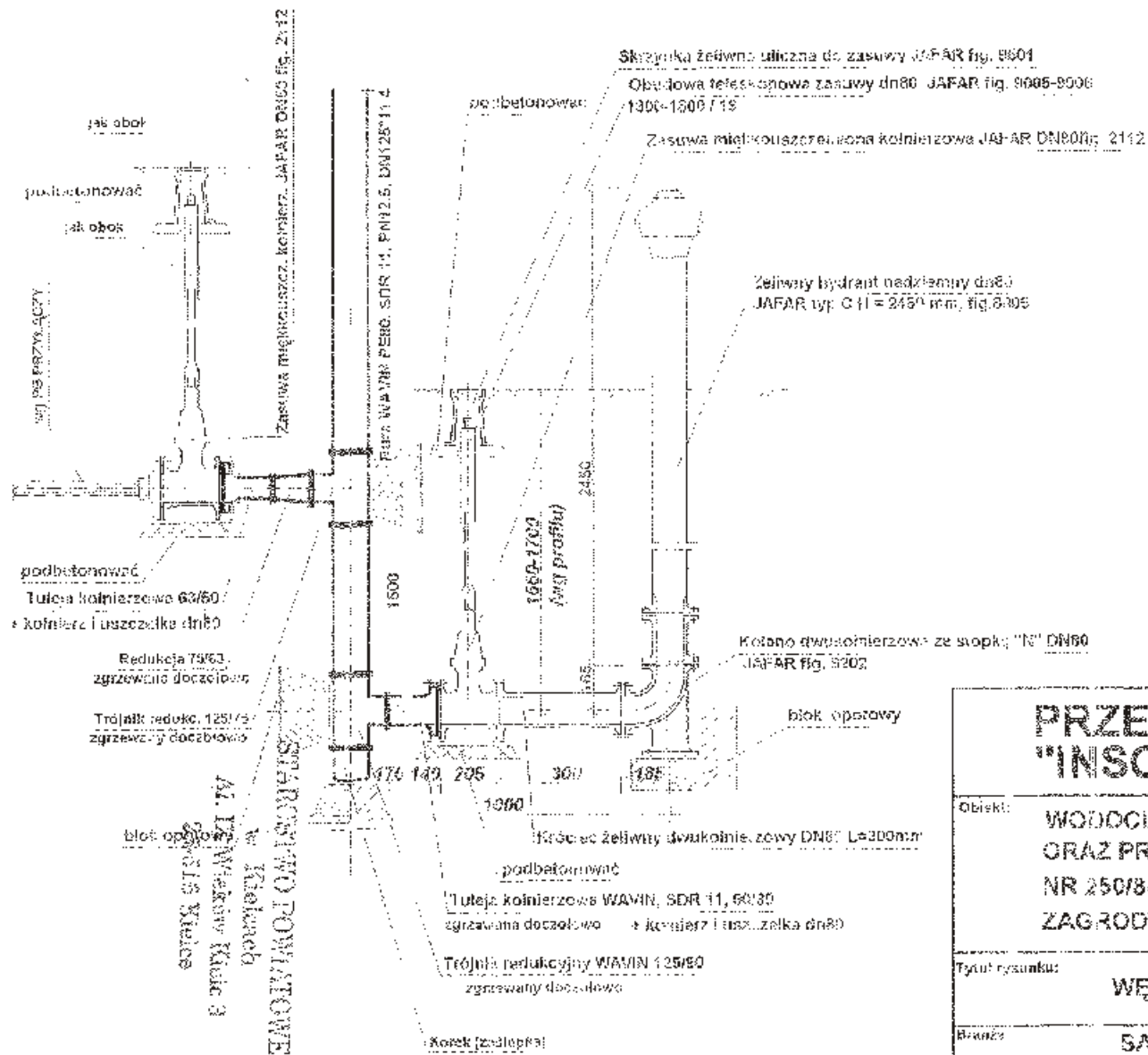
STAROSTWO POWIATOWE
w Kielcach
Al. IX Wieków Kielce 5
25-518 Kielce

PRZEDS. USŁUGOWO-HANDLOWE "INSOL"		ZBIGNIEW OLCZYK, 25-437 Kielce os. Na Stoku 22/4	
Opis: WODOCIĄG RZĘDZIŁCZY WRAZ Z PRZYŁĄCZAMI ORAZ PRZYŁĄCZA KANALIZACYJNE DO DZIAŁEK NR 250/8-9, 250/10-11, 250/17 W MIEJSCOWOŚCI ZAGRODY, GM. SITKÓWKA-NOWINY	N. rysunku:		3
	Skala:		
Typ instalacji: WEZEL "Z0"			
Branża:	SANITARNA	Projekt:	Data:
Projektant:	ZBIGNIEW OLCZYK upr. KL.345-6/89	<i>[Signature]</i>	07.2008r.

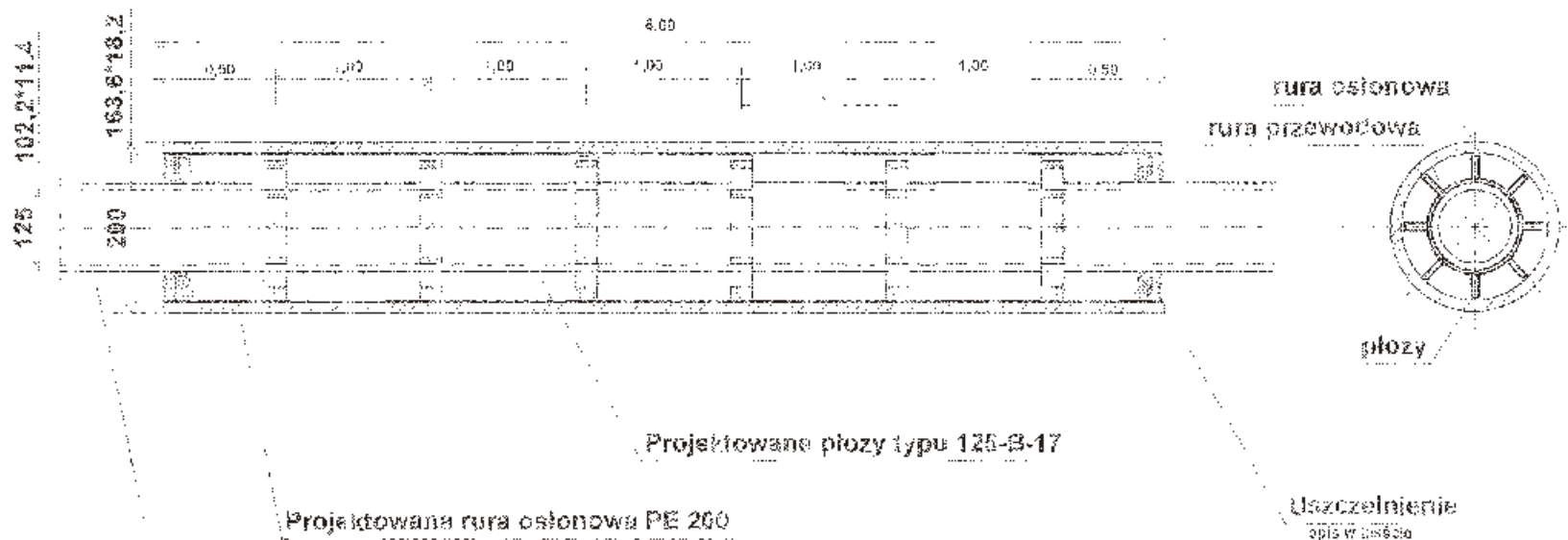


STAROSTWO POWIATOWE
w Kielcach
Al. IX Wisków Kielc 3
25-516 Kielce

PRZEDS. USŁUGOWO-HANDLOWE "INSOL" ZBIGNIEW OLCZYK, 25-437 Kielce os. Na Stoku 22/4	
Opiek.: WODOCIĄG ROZDZIELCZY WRAZ Z PRZYŁĄCZAMI ORAZ PRZYŁĄCZA KANALIZACYJNE DO DZIAŁEK NR 250/8-9, 250/10-11, 250/17 W MIEJSCOWOŚCI ZAGRODY, GM. SITKÓWKA-NOWINY	Nr. rysunku: 4
Tytuł rysunku: WĘZEL "Z1", "Z2", "Z3"	
Branża: SANITARNA	Podpis: _____ Data: _____
Projektował: ZBIGNIEW OLCZYK upr. KL 345-6/89	07.2006r.



PRZEDS. USŁUGOWO-HANDLOWE			
"INSOL"			
ZBIGNIEW OLCZYK, 25-437 Kielce			
os. Na Stoku 22/4			
Opis:	WODOCIĄG ROZDZIELCZY WRAZ Z PRZYŁĄCZAMI ORAZ PRZYŁĄCZA KANALIZACYJNE DO DZIAŁEK NR 250/8-9, 250/10-11, 250/17 W MIEJSCOWOŚCI ZAGRODY, GM. SIKÓWKI-NOWINY	Nr rysunku:	5
		Skala:	-----
Tytuł rysunku: WĘZEL "Z4", "HP"			
Biuro:	SAN TARNIA	Pełnia:	Data:
Projektował:	ZBIGNIEW OLCZYK upr. KL. 345-6789		07/2005.



Projektowany wodociąg PE 125

Projektowana rura osłonowa PE 200

Projektowane płazy typu 125-B-17

UWAGA:

Średnice rur podano w mm, długości w m.

STACJONOWO PRZYŁĄCZONY
 do Kanału
 w Kiełbasach
 ul. IX Wieków 140/137
 25-410 Kiełbaso

PRZEDS. USŁUGOWO-HANDLOWE "INSOL"		ZBIGNIEW OLCZYK, 25-437 Kiełce os. Na Stoku 2/14	
Opis:	WODOCIĄG ROZDZIELCZY WRAZ Z PRZYŁĄCZAMI ORAZ PRZYŁĄCZA KANALIZACYJNE DO DZIAŁEK NR 250/8-9, 256/10-11, 250/17 W MIEJSCOWOŚCI ZAGRODY, GM. SITKÓWKA-NOWINY	Nr. rysunku:	6
		Skala:	-----
Typ rysunku:		SZCZEGÓL RURY OCHRONNEJ	
Br. r. nr:	SANITARNA	Profil:	Data:
Projektował:	ZBIGNIEW OLCZYK upr. KL.345-6/80	<i>[Signature]</i>	07.2008r.