

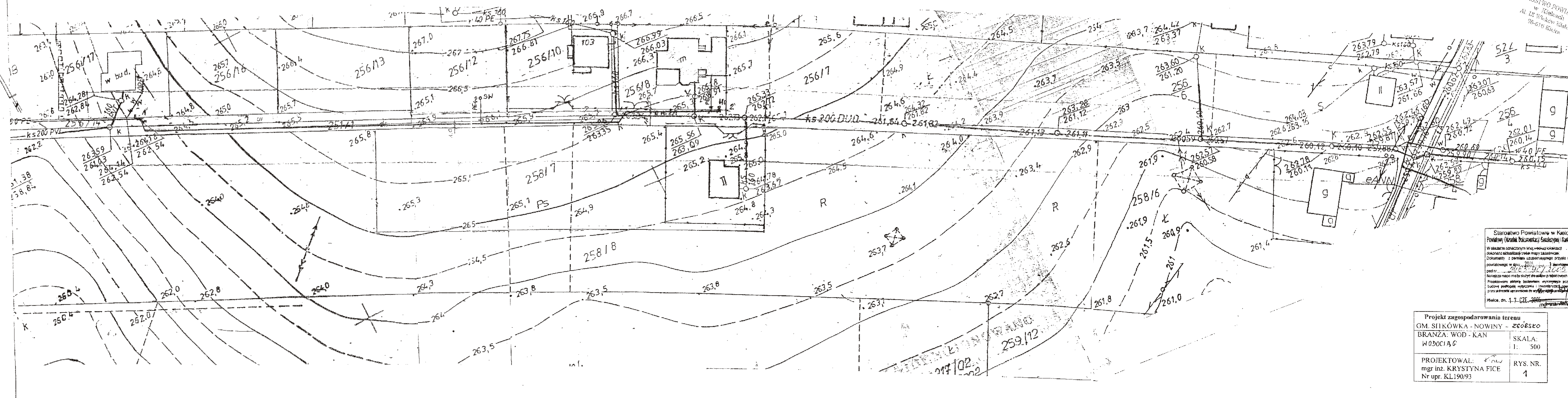
MAPA SYTUACYJNO-WYSOKOŚCIOWA
DO CELÓW PROJEKTOWYCH
1:500

voj. świętokrzyskie
ow. kielecki
m. Sitkówka-Nowiny
wieś ZAGRODY
działka nr 256/14, 251/1 - część
lekcyja nr 143.441.041 D-6,7,8 E-8
143.441.042 E-1,2

Mapa powstała z przekalowania mapy 1:1000

Wykonawca
USŁUGI GEODEZYJNE
GEODETA UPRAWNIONY
Urządzenie nr 3830
Olga Maciej Galko
25-371 Kielce, ul. Prosta 39/57
Regon 29091194, tel. 361-80-45

Kielce dn. 11.06.2009
Uwaga: granice działek skartowano na podstawie
danych z ewidencji gruntów



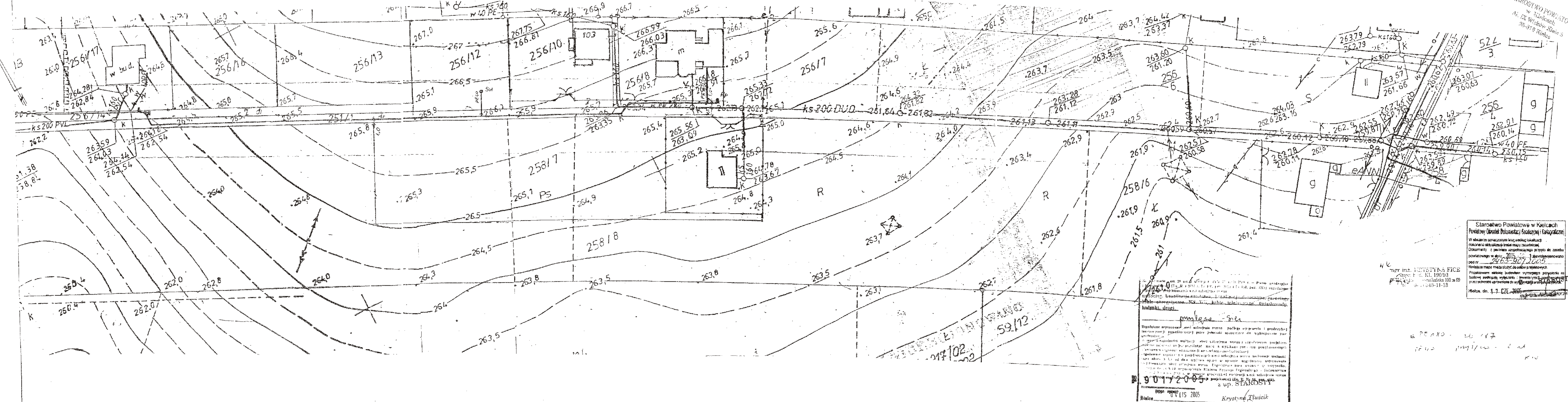
STAROSTWO POWIATOWE
w Kielcach
ul. IX Włocławskiego 8
25-610 Kielce

Starostwo Powiatowe w Kielcach
Powiatowy Urząd Dokumentacji Geodezyjnej i Kartograficznej
W obszarze oznaczonym linią, według lokalizacji
dokonano aktualizacji treści mapy zasadniczej
Dokumentary z pełniąca obowiązki geodety
powiatowego w dniu 11.06.2009 r. z wyłączeniem
pod nr. 256/14, 256/17, 256/18, 256/19, 256/20, 256/21, 256/22, 256/23, 256/24, 256/25, 256/26, 256/27, 256/28, 256/29, 256/30, 256/31, 256/32, 256/33, 256/34, 256/35, 256/36, 256/37, 256/38, 256/39, 256/40, 256/41, 256/42, 256/43, 256/44, 256/45, 256/46, 256/47, 256/48, 256/49, 256/50, 256/51, 256/52, 256/53, 256/54, 256/55, 256/56, 256/57, 256/58, 256/59, 256/60, 256/61, 256/62, 256/63, 256/64, 256/65, 256/66, 256/67, 256/68, 256/69, 256/70, 256/71, 256/72, 256/73, 256/74, 256/75, 256/76, 256/77, 256/78, 256/79, 256/80, 256/81, 256/82, 256/83, 256/84, 256/85, 256/86, 256/87, 256/88, 256/89, 256/90, 256/91, 256/92, 256/93, 256/94, 256/95, 256/96, 256/97, 256/98, 256/99, 256/100.
Projektowane są: budownictwo mieszkaniowe, budownictwo usługowe, budownictwo przemysłowe, budownictwo rekreacyjne, budownictwo sportowe, budownictwo kulturalne, budownictwo oświatowe, budownictwo zdrowotne, budownictwo religijne, budownictwo administracyjne, budownictwo wojskowe, budownictwo inżynierskie, budownictwo przemysłowe, budownictwo usługowe, budownictwo mieszkaniowe, budownictwo rekreacyjne, budownictwo sportowe, budownictwo kulturalne, budownictwo oświatowe, budownictwo zdrowotne, budownictwo religijne, budownictwo administracyjne, budownictwo wojskowe, budownictwo inżynierskie.
Kielce, dn. 11.06.2009 r.

Projekt zagospodarowania terenu	
GM. SIKÓWKA - NOWINY - zoolseo	
BRANŻA: WOD - KAN	SKALA:
WODOCIĄG	1: 500
PROJEKTOWAŁ: KAW	RYS. NR.
mgr inż. KRYSZYNA FICE	1
Nr upr. KL190/93	

MAPA SYTUACYJNO-WYSOKOŚCIOWA
DO CELÓW PROJEKTOWYCH
1:500

wcj. świętokrzyskie
pow. kielecki
gm. Sitkówka-Nowiny
wieś ZAGRODY
działka nr 256/14, 251/1 - części
sekcja nr 143 441.041 D-6,7,8 E-8
143 441.042 E-1,2
Mapa powstała z przeskalowania mapy 1:1000
USŁUGI GEODEZYJNE
GEODETA UPRAWNIENY
Uprawnienie nr 3830
Olga Maria Gałka
25-371 Kielce, ul. Prosta 39/57
Kielce dn. 11.06.2005 Region 29091194, tel. 361-80-45
Uwaga: granice działek skartowane na podstawie
danych z ewidencji gruntów



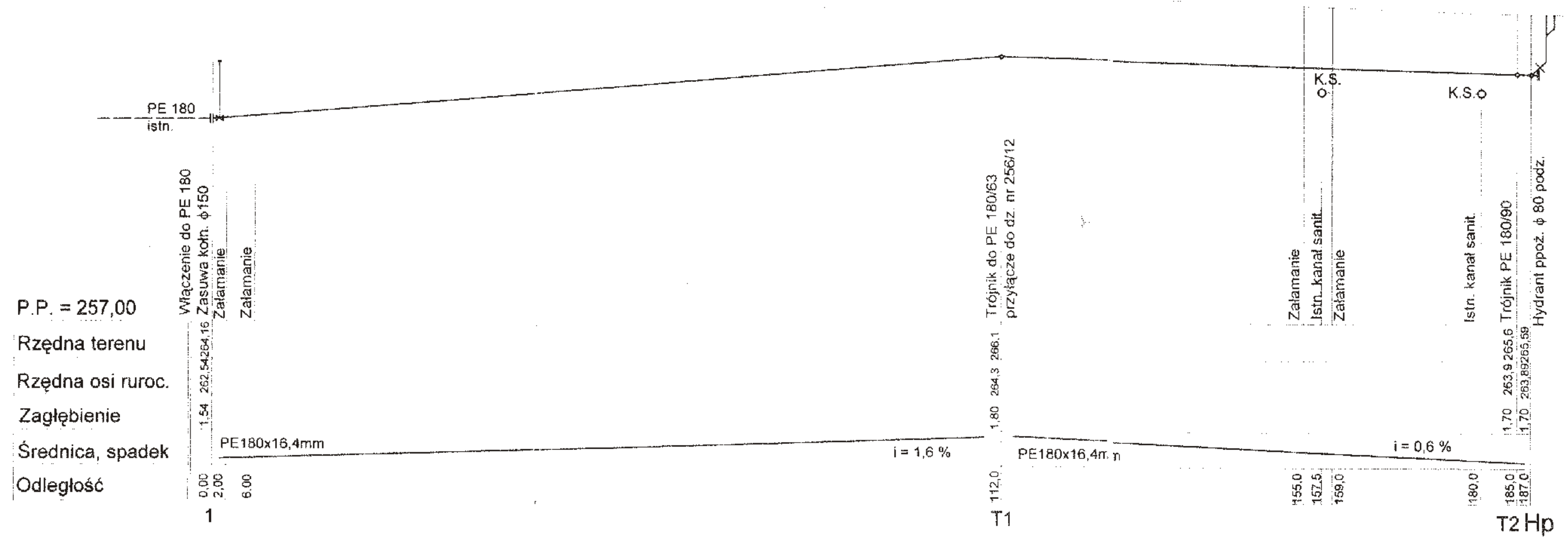
STAROSTWO POWIATOWE
w Kielcach
ul. Władysława Giełły 3
25-017 Kielce

Starostwo Powiatowe w Kielcach
Powiatowy Urząd Dokumentacji Geodezyjnej i Kartograficznej
W zbiorze oznaczonym literą i numerem (kwalifikacja)
dokumentu sytuacyjno-wysokościowego przyjęto do zbioru
dokumentacji z planu sytuacyjno-wysokościowego
powiatowego w dniu 2005-07-11 i zarejestrowano
pod nr 2463-907/2005
Ministerstwo Infrastruktury i Transportu
Projektowanie i wykonanie planów sytuacyjno-wysokościowych
na podstawie danych z ewidencji gruntów i planów sytuacyjno-wysokościowych
z up. STAROSTA
Kielce, dn. 1.7.2005

90172005
Kielce 11.06.2005
Krystyna Płuszcik

59/12
102

PROFIL WODOCIĄGU
1:100/500



WODOCIĄG - ZGÓRSKO	
GM. SITKÓWKA - NOWINY	
BRANŻA: WOD - KAN	SKALA:
PROFIL WODOCIĄGU	1:100/500
PROJEKTOWAŁ: <i>K.F.</i>	RYS. NR.
mgr inż. KRYSZYNA FICE	2
Nr upr. KL190/93	