

**UCHWAŁA NR RG- XLVI / 365 / 10  
RADY GMINY W SITKÓWCE-NOWINACH**

z dnia 23 czerwca 2010 r.

**w sprawie przyjęcia „Planu Odnowy miejscowości Zagrody, Gmina Sitkówka- Nowiny na lata 2010 - 2018”**

Na podstawie art. 18 ust. 6 ustawy z dnia 8 marca 1990 r. „o samorządzie gminnym” (Dz. U. z 2001 r. Nr 142 poz. 1591 ze zmianami), Rada Gminy uchwała co następuje:

§ 1. Uchwała się i przyjmuje do realizacji „ Plan odnowy miejscowości Zagrody, Gmina Sitkówka-Nowiny na lata 2010 - 2018 stanowiący załącznik do niniejszej uchwały i służący jako załącznik formalny do ubiegania się o środki finansowe z programu Rozwoju Obszarów Wiejskich, Działanie 3.4 –„Odnowa i rozwój wsi” w latach 2007 – 2013.

§ 2. Wykonanie uchwały powierza się Wójtowi Gminy.

§ 3. Uchwała wchodzi w życie z dniem podjęcia.

PRZEWODNICZĄCY  
Rady Gminy  
*Zbigniew Izyk*  
Zbigniew Izyk

### Uzasadnienie

W związku z naborem wniosków na dofinansowanie zadań inwestycyjnych w ramach Programu Rozwoju Obszarów Wiejskich na lata 2007-2013, Działanie 3.4 „Odnowa i rozwój wsi”, istnieje możliwość złożenia przez Gminę Sitkówka-Nowiny wniosku i uzyskanie dofinansowania w wysokości do 75% dla zadań inwestycyjnych „Termomodernizacja budynku Krytej Pływalni GOKSiR” oraz „Przebudowa obiektu Krytej Pływalni Perła”. Niezbędnym warunkiem starania się o dofinansowanie w 2010 r. w ramach tego programu było opracowanie Planu Odnowy Miejscowości Zagrody na lata 2010 - 2018, zatwierdzenie go przez mieszkańców Zagrody na zebraniu wiejskim, oraz złożenie kompletnego wniosku w nieprzekraczalnym terminie do dnia 25 czerwca 2010 r. W celu zapewnienia kompletności wniosku, niezbędne jest podjęcie Przez Radę Gminy przedmiotowej uchwały.

Załącznik Nr 1 do Uchwały Nr RG- XLVI / 365 / 10

Rady Gminy w Sitkówce-Nowinach

z dnia 23 czerwca 2010 r.


Zalacznik1.doc

**Zał. do 365 POM Zagrody**

Przewodniczący Rady Gminy

  
**Zbigniew Pyk**

Gmina Sitkówka-Nowiny



# *Plan Odnowy Miejscowości*

## *Zagrody*

### *na lata 2010-2018*

*InicjatywaLokalna.pl*



## Zagrody, czerwiec 2010



*Plan Odnowy Miejscowości został opracowany zgodnie z zapisami „Rozporządzenia w sprawie szczegółowych warunków i trybu przyznania pomocy finansowej w ramach działania „Odnowa i rozwój wsi” objętego Programem Rozwoju Obszarów Wiejskich na lata 2007-2013” z dnia 14 lutego 2008 roku [Dz. U. 2008, nr 38, poz. 220], Rozporządzenia Ministra Rolnictwa i Rozwoju Wsi z dnia 31 lipca 2008 roku zmieniającym Rozporządzenie z dnia 14 lutego 2008 roku [Dz. U. 2008, nr 156, poz. 974] oraz Rozporządzeniem Ministra Rolnictwa i Rozwoju Wsi z 1 kwietnia 2010 roku [Dz. U. 2010, nr 65, poz. 417] zmieniającym rozporządzenie w sprawie szczegółowych warunków i trybu przyznawania pomocy finansowej w ramach działania „Odnowa i rozwój wsi” objętego Programem Rozwoju Obszarów Wiejskich na lata 2007-2013.*

### ***Dokument opracowali:***

*Katarzyna Cichoń*

*Paweł Walczyszyn*

### ***Przy współpracy:***

*Urzędu Gminy Sitkówka-Nowiny*

***InicjatywaLokalna.pl***

*ul. Słowackiego 24/72, 35-060 Rzeszów*

*tel./fax. 017 862 12 88*

*ul. Targowa 18/1201, 1207, 25-520 Kielce,*

*tel./fax. 041 343 01 24*

*e-mail: [biuro@inicjatywalokalna.pl](mailto:biuro@inicjatywalokalna.pl)*

[www.inicjatywalokalna.pl](http://www.inicjatywalokalna.pl)

## SPIS TREŚCI

<i>Rozdział</i>	<i>Nazwa</i>	<i>Strona</i>
	Spis treści.....	3
<b>1.</b>	<b>Wstęp.....</b>	<b>4</b>
1.1	<b>Obszar i czas realizacji Planu Odnowy Miejscowości.....</b>	<b>6</b>
1.2	<b>Metodologia opracowania dokumentu i uczestnicy debaty strategicznej.....</b>	<b>7</b>
<b>2.</b>	<b>Charakterystyka Miejscowości Zagrody .....</b>	<b>10</b>
2.1	Położenie, przynależność administracyjna, powierzchnia i liczba ludności.....	10
2.2	Historia miejscowości.....	13
2.3	Określenie przestrzennej struktury miejscowości – obiekty i tereny...	14
<b>3.</b>	<b>Inwentaryzacja zasobów służących odnowie miejscowości.....</b>	<b>17</b>
3.1	Zasoby przyrodnicze i dziedzictwo kulturowe.....	17
3.2	Infrastruktura społeczna.....	19
3.3	Infrastruktura techniczna.....	23
	Przedsiębiorczość i rolnictwo.....	25
3.4	Kapitał społeczny i ludzki.....	28
3.5	Obszar o szczególnym znaczeniu dla zaspokajania potrzeb mieszkańców, sprzyjający nawiązywaniu kontaktów społecznych.....	28
3.6		
<b>4.</b>	<b>Analiza SWOT.....</b>	<b>30</b>
<b>5.</b>	<b>Kluczowe obszary problemowe.....</b>	<b>33</b>
<b>6.</b>	<b>Miejscowość Zagrody w 2018 roku .....</b>	<b>34</b>
<b>7.</b>	<b>Komplementarność celów strategicznych z innymi programami..</b>	<b>36</b>
<b>8.</b>	<b>Opis planowanych zadań inwestycyjnych i przedsięwzięć aktywizujących społeczność lokalną.....</b>	<b>37</b>
<b>9.</b>	<b>Opis zadania priorytetowego.....</b>	<b>41</b>
<b>10.</b>	<b>Realizacja Planu Odnowy Miejscowości Zagrody.....</b>	<b>43</b>
10.1	System wdrażania i monitoringu.....	43
10.2	Źródła finansowania.....	45
10.3	Komunikacja społeczna i promocja.....	48
	Bibliografia.....	50
	Spis tabel.....	51
	Spis fotografii.....	52

## 1. Wstęp

Odnowa wsi to proces kształtowania warunków życia ludzi na obszarach wiejskich, którego animatorem i podmiotem jest społeczność lokalna. Zasadniczym celem jest wzmocnienie działań służących zmniejszeniu istniejących dysproporcji i różnic w poziomie rozwoju obszarów wiejskich w stosunku do terenów miejskich. Proces odnowy oddziałuje na standard życia i jego jakość oraz źródła utrzymania mieszkańców, jednocześnie zachowując tożsamość wsi, wyrażającą się wartościami życia wiejskiego, wzmocnianiem i rozwojem dziedzictwa duchowego, kulturowego i materialnego wsi.

Realizacja założeń odnowy wsi tworzy warunki dla rozwoju społeczno-ekonomicznego obszarów wiejskich i aktywizacji ludności przez wsparcie inwestycyjne przyznawane na realizację projektów związanych z kształtowaniem obszarów o szczególnym znaczeniu dla zaspokajania potrzeb społecznych, zagospodarowaniem przestrzeni publicznej, w tym utrzymaniem, odbudową i poprawą stanu dziedzictwa kulturowego i przyrodniczego wsi, podniesieniem atrakcyjności turystycznej obszarów wiejskich, odnawianiem lub budową placów parkingowych, chodników lub oświetlenia.

Proces ten dostosowuje wieś do wymogów współczesności oraz do pełnienia nowych funkcji na rzecz całego społeczeństwa. Wywołuje zmiany strukturalne w wymiarze społecznym i gospodarczym. Odnowa wsi uaktywnia osobiste zaangażowanie mieszkańców, wypływające z odpowiedzialności za własną przyszłość. Mobilizuje siły i zasoby, tworzy warunki i pozytywne impulsy do utrzymania dotychczasowych oraz rozwoju nowych dziedzin gospodarowania.

Plan Odnowy Miejscowości jest jednym z najważniejszych dokumentów związanych z planowaniem odnowy wsi, jej rozwoju oraz poprawy warunków pracy i życia mieszkańców. Odpowiada na potrzebę kompleksowego i długofalowego podejścia do rozwoju miejscowości w szybko zmieniającym się i coraz bardziej konkurencyjnym otoczeniu. Sporządzenie i uchwalenie takiego aktu stanowi niezbędny warunek przy aplikowaniu o środki finansowe w ramach „Programu Rozwoju Obszarów Wiejskich 2007-2013”, działanie „Odnowa i rozwój wsi”, jak również stanowi wytyczne dla władz gminy przy opracowaniu kierunków rozwoju.

Podstawą tworzenia Planu Odnowy Miejscowości jest zdanie sobie sprawy z lokalnych zasobów, zmobilizowanie ich, zainwestowanie w rozwój i stworzenie systemu

działań partnerskich, tak aby uzyskać efekt żywiolowego przyrastania inicjatyw i kumulowania się ich skutków.

Korzyści wynikające z posiadania Planu Odnowy Miejscowości:

1. Możliwość efektywnego gospodarowania zasobami takimi jak: środowisko, ludzie, infrastruktura i środki finansowe.

2. Zapisanie tego procesu w formie dokumentu umożliwia stałą ocenę postępów i korygowanie błędów przez wszystkich członków społeczności lokalnej.

3. Dokument umożliwia zaangażowanie władz lokalnych oraz mieszkańców w planowanie swojej przyszłości. Kompromis osiągnięty na drodze otwartej dyskusji pozwala na wypracowanie strategii, z którą będzie identyfikowała się społeczność lokalna.

4. Tworzenie Planu Odnowy sprzyja realistycznej ocenie mocnych i słabych stron miejscowości, a przez to przyjrzenie się możliwościom oraz potencjalnym problemom, które mogą się pojawić w przyszłości.

Opracowanie Planu Odnowy Miejscowości Zagrody jest dowodem działań podjętych w kierunku realizacji przedsięwzięć na rzecz rozwoju sołectwa i Gminy. Dokument ten ma stanowić załącznik do projektów zgłaszanych w celu uzyskania pomocy finansowej w ramach krajowych programów pomocowych oraz środków unijnych. Plan Odnowy Miejscowości Zagrody dotyczy kilku najbliższych lat. W tym okresie realizowane będą, zgodnie z określonymi celami i priorytetami, działania o charakterze rozwojowym. Realizacja zadań zostanie poprzedzona sporządzeniem niezbędnych opisów i uzasadnień, opracowaniem zakresu rzeczowego, określeniem kosztów i harmonogramu. Dokument został przygotowany metodami oddolnymi, wspólnie z mieszkańcami, w trakcie zebrania zespołu roboczego ds. POM, a następnie poddany głosowaniu na zebraniu wiejskim.

Niniejszy dokument został opracowany zgodnie z wytycznymi Ministerstwa Rolnictwa i Rozwoju Wsi (Rozporządzenie Ministra Rolnictwa i Rozwoju Wsi z dnia 14 lutego 2008 roku, Rozporządzenia zmieniające z dnia 31 lipca 2008 roku i 1 kwietnia 2010 roku). Zawiera charakterystykę miejscowości, inwentaryzację zasobów ukazującą stan rzeczywisty, analizę SWOT, czyli zestawienie mocnych i słabych stron miejscowości oraz wynikających z nich szans i zagrożeń, plan działań inwestycyjnych oraz aktywizujących społeczność, opis zadania priorytetowego wraz z szacunkowymi kosztorysami i harmonogramem ich realizacji.

## **1.1 Obszar i czas realizacji Planu Odnowy Miejscowości**

Plan Odnowy Miejscowości jest kompleksowym dokumentem określającym projekty niezbędne do realizacji na terenie miejscowości Zagrody w latach 2010-2018. Jest on zgodny z priorytetami i celami dokumentów planistycznych wyższego rzędu (powiatowymi, regionalnymi, krajowymi i UE), co wykazano w dalszej części opracowania. Plan Odnowy Miejscowości przedstawia sytuację społeczno-gospodarczą Zagród, formułuje problemy, zadania i projekty, których realizacja pozwoli osiągnąć oczekiwany poziom rozwoju. Jest narzędziem umożliwiającym podejmowanie efektywnych decyzji finansowych związanych z angażowaniem środków własnych Gminy, jak i ubieganiem o środki ze źródeł zewnętrznych.

Zaplanowane w ramach Planu Odnowy Miejscowości działania obejmują spójny obszar zlokalizowany w miejscowości Zagrody, w strefie stanowiącej wspólną przestrzeń publiczną. Działania podejmowane na tym terenie pozostają we wzajemnej komplementarności. Wszystkie są bowiem nakierowane na rozwój infrastrukturalny i przestrzenny, a co za tym idzie także społeczny. Kontekst społeczny jest bowiem punktem odniesienia do planowania i realizacji przedsięwzięć na obszarach wiejskich.

Plan Odnowy Miejscowości Zagrody obejmuje swym zakresem dwa okresy programowania, które są zgodne z harmonogramem środków pomocowych na poziomie unijnym. Pierwszy okres programowania przypada na lata 2007-2013 i trwa obecnie. Drugi będzie realizowany w latach 2014-2020 (na ten okres przypada realizacja części zadań wskazanych w niniejszym dokumencie). Określony w ten sposób zakres realizacji inwestycji ma sprawić, by środki finansowe na pokrycie kosztów związanych z poszczególnymi etapami inwestycyjnymi były pozyskiwane z różnych programów. Sprawi to, że prawdopodobieństwo pozyskania tych środków, a tym samym doprowadzenia do sytuacji, gdy zostaną osiągnięte zamierzenia Planu Odnowy Miejscowości, będzie bardzo wysokie. Dodatkowo otwiera to możliwości pozyskiwania innych środków (nie tylko unijnych) na realizację założeń dokumentu.

Niniejszy plan ma charakter otwarty, stwarzający możliwość aktualizacji w zależności od potrzeb społecznych i możliwości finansowych. Konieczność aktualizacji Planu Odnowy Miejscowości wynika ze zmieniających się uwarunkowań oraz zadań



przewidywanych do realizacji na kolejne lata. W wyniku aktualizacji treść zapisów POM musi odpowiadać założeniom postawionym w dokumencie.

Organem uprawnionym do aktualizacji Planu jest Zebranie Wiejskie. Uaktualnienie dokumentu musi być zatwierdzone przez Radę Gminy. Będzie ono dokonywane w przypadku wniesionych uwag. Kolejność realizacji zadań może być zmieniana w zależności od wielkości możliwych do pozyskania i uruchomienia funduszy, mogą też zostać uwzględnione nowe zadania.

## **1.2 Metodologia opracowania dokumentu i uczestnicy debaty strategicznej**

Proces tworzenia Planu Odnowy Miejscowości Zagrody na lata 2010-2018 przebiegał w następujący sposób:

1. Spotkanie z udziałem przedstawicieli Urzędu Gminy Sitkówka-Nowiny oraz Dyrektora pływalni.
2. Debata strategiczna z udziałem przedstawicieli społeczności lokalnej miejscowości Zagrody:
  - a. omówienie informacji ogólnych na temat PROW 2007-2013, działania „Odnowa i rozwój wsi” oraz Planu Odnowy Miejscowości,
  - b. warsztaty – analiza potrzeb, wypracowanie najważniejszych celów oraz wizji danej miejscowości przy współudziale osób obecnych na spotkaniu,
  - c. ustalenie terminów spotkań związanych z kolejnymi etapami przygotowywania dokumentu.
3. Prace nad Planem Odnowy Miejscowości Zagrody:
  - a. umieszczenie uwag ze spotkania roboczego.
4. Zebranie mieszkańców miejscowości Zagrody w sprawie przyjęcia Planu Odnowy:
  - a. prezentacja opracowania,
  - b. dyskusja,
  - c. głosowanie oraz podjęcie uchwały przez zebranie wiejskie.
5. Prezentacja Planu Odnowy Miejscowości na sesji Rady Gminy Sitkówka-Nowiny.
  - a. podjęcie uchwały przez Radę Gminy.

Ideą Planu Odnowy Miejscowości jest włączenie w proces tworzenia jak najszerszego spektrum przedstawicieli lokalnej społeczności. Opracowanie dokumentu

według takiego planu działania gwarantuje uzyskanie jak najlepszych efektów rozwojowych miejscowości. Działania zawarte w dokumencie są odzwierciedleniem pomysłów wypracowanych podczas spotkań z przedstawicielami miejscowości Zagrody. Konsultacje z nimi oraz z przedstawicielami Gminy Sitkówka-Nowiny pozwoliły na wnikliwą analizę problemów oraz oczekiwań, dzięki czemu dokument ten odpowiada na wszystkie najważniejsze potrzeby oraz zawiera najistotniejsze cele. Do wygenerowania pomysłów wykorzystano metodę odroczonej krytyki, definiowanej jako „burza mózgów”. Grupowe poszukiwanie rozwiązywania problemów ma wiele zalet wynikających z większych umiejętności twórczych grupy osób. „Burzę mózgów” wykorzystano w połączeniu z metodą obserwacji uczestniczących, polegającą na bezpośredniej obserwacji danej zbiorowości.

Debata strategiczna odbyła się w Nowinach dnia 27 maja 2010 roku w siedzibie Urzędu Gminy. Podczas spotkania liderzy lokalnej społeczności mieli za zadanie określić priorytety i kierunki rozwoju miejscowości, zasoby oraz potrzeby lokalne, a także wskazać inwestycje, które będą służyć aktywizacji mieszkańców i rozwojowi miejscowości w perspektywie 9 lat. Uczestnicy debaty strategicznej: Grażyna Górecka, Lidia Jędrocha, Władysław Socha, Marian Wilk, Andrzej Waško, Stanisław Kobiec, Adam Koczotowski, Eugeniusz Czerwiak, Zbigniew Pyk, Waldemar Kochanowski, Krzysztof Rym, Zbigniew Piękny, Adam Głogowski, Adam Maciejewski, Jarosław Sołtys, Krzysztof Bąk, Mariusz Nawrot, Arkadiusz Jędras oraz moderatorzy spotkania z firmy *InicjatywaLokalna.pl*, Paweł Walczyszyn i Katarzyna Cichoń.



*Fot. 1. Debata strategiczna na temat Planu Odnowy Miejscowości Zagrody.*

*Źródło: InicjatywaLokalna.pl*

Kolejnym instrumentem, który zastosowano w celu zebrania informacji potrzebnych do powstania Planu Odnowy Miejscowości Zagrody, była analiza strategiczna SWOT. Metoda ta pozwala na wygenerowanie szans rozwoju i zagrożeń hamujących rozwój miejscowości. Analiza zasobów ma doprowadzić do wygenerowania mocnych i słabych stron miejscowości, co w rezultacie pozwala skupić się na obszarach największej aktywności miejscowości. Ponadto do zgromadzenia informacji niezbędnych do opracowania niniejszego dokumentu potrzebne były: badania literaturowe (głównie w zakresie dokumentacji), prezentacje za pomocą flipczartów i rzutników multimedialnych oraz analizy eksperckie.

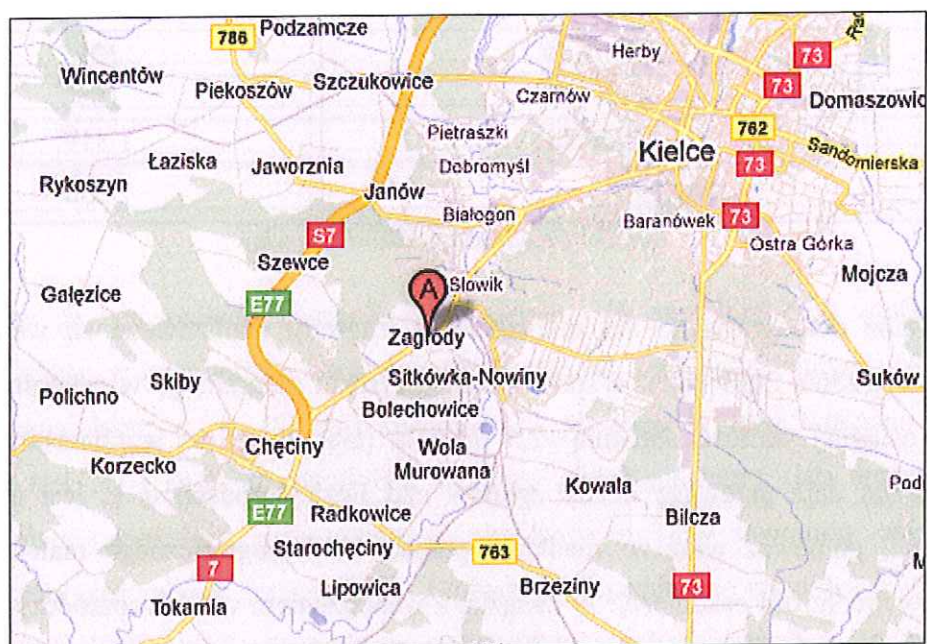
Projekt Planu Odnowy Miejscowości Zagrody został poddany głosowaniu na zebraniu mieszkańców sołectwa. Prezentacja dokumentu odbyła się również na sesji Rady Gminy Sitkówka-Nowiny, podczas której także przeprowadzone zostało głosowanie.

## **2. Charakterystyka miejscowości Zagrody**

### **2.1 Położenie, przynależność administracyjna, powierzchnia i liczba ludności**

Miejscowość Zagrody jest położona w Gminie Sitkówka-Nowiny, która od 1 stycznia 1999 roku wchodzi w skład województwa świętokrzyskiego, powiatu kieleckiego. W bezpośrednim sąsiedztwie Gminy Sitkówka-Nowiny znajdują się: od północnego zachodu – Gmina Piekoszów, od południowego zachodu – Gmina Chęciny, od południowego wschodu – Gmina Morawica, od północnego wschodu – Miasto Kielce.

Gmina Sitkówka-Nowiny jest jedną z najbardziej uprzemysłowionych gmin regionu kieleckiego, stanowiącą centrum tzw. „Białego Zagłębia”. Zajmuje obszar 45,6 km<sup>2</sup>, a zamieszkuje ją 7 330 mieszkańców (wg danych Urzędu Gminy z grudnia 2009 roku). W skład gminy wchodzi 12 miejscowości: Bolechowice, Kowala, Kowala Mała, Sitkówka, Słowik, Szewce, Trzcianki, Wola Murowana, Zagrody, Zawada, Zgórsko oraz Osiedle Nowiny.



Miejscowość Zagrody  
www.maps.google.pl

Sytuacja demograficzna jest bardzo ważnym czynnikiem oddziałującym na życie społeczne i gospodarcze każdej jednostki administracyjnej. W związku z powyższym, przedstawione poniżej dane dotyczące sfery społecznej, należy uznać za bardzo istotne, gdyż w sposób pośredni decydują o przyszłym potencjale demograficznym obszaru.

Miejscowość Zagrody zajmuje 6 miejsce pod względem liczby mieszkańców w strukturze Gminy Sitkówka-Nowiny. Według stanu na dzień 31 grudnia 2009 roku obejmuje obszar 4,84 km<sup>2</sup>, co stanowi 10,6% całej Gminy, zamieszkuje ją 399 osób, czyli 5,4% mieszkańców Gminy. Gęstość zaludnienia wynosi 82 osoby/km<sup>2</sup>.

Pozycję miejscowości pod względem liczby mieszkańców w strukturze Gminy obrazuje zestawienie w tabeli 1.

Tabela 1. Liczba mieszkańców poszczególnych miejscowości w Gminie Sitkówka-Nowiny wg stanu na dzień 31.12.2009 roku.

LP	MIJSCOWOŚĆ	LICZBA MIESZKAŃCÓW
1.	Bolechowice	547
2.	Kowala	826
3.	Kowala Mała	103
4.	Osiedle Nowiny	2 492
5.	Sitkówka	232
6.	Słowik	100
7.	Szewce	509
8.	Trzcianki	240
9.	Wola Murowana	398

10.	<b>Zagrody</b>	<b>399</b>
11.	Zawada	165
12.	Zgórsko	1 319
<b>RAZEM</b>		<b>7 330</b>

*Źródło: Urząd Gminy Sitkówka-Nowiny.*

Dane demograficzne dla miejscowości Zagrody analizowane są według stanu z dnia 31 grudnia 2009 roku. Współczynnik przyrostu naturalnego w ostatnim badanym okresie osiągnął wartość dodatnią -2,5 promila (tab. 2), co w przeliczeniu na liczby bezwzględne daje przewagę liczby zgonów nad liczbą urodzeń o 1. Jest to zjawisko negatywne, ponieważ wraz ze spadkiem potencjału demograficznego maleje potencjał rozwojowy jednostki osadniczej. W związku z wchodzeniem w wiek rozrodczy roczników z wyżu demograficznego połowy lat 80-tych, przewidywać można jednak rozwój populacji miejscowości, dzięki dodatniemu współczynnikowi przyrostu naturalnego.

Analizując strukturę ludności według płci i wieku można odnotować, iż udział ludności w wieku przedprodukcyjnym wynosi 18,8%, w wieku produkcyjnym 64,2%, natomiast w wieku poprodukcyjnym – 17%. Najliczniejsze są grupy ludności w wieku 0-19 lat (22,1%), 31-40 lat (19,6 %) oraz powyżej 60 roku życia (19,3%), najmniej liczna jest natomiast grupa w wieku 51-60 lat (12%). Z powyższych danych można wysunąć wniosek, iż miejscowość Zagrody jest obszarem o stosunkowo dojrzałej populacji, co jest zgodne z ogólną tendencją krajową, zgodnie z którą społeczeństwo, zwłaszcza z obszarów wiejskich, starzeje się.

W całkowitej liczbie mieszkańców kobiety stanowią 47,1% (188 osób), natomiast mężczyźni 52,9% (211 osób). Współczynnik feminizacji, wyrażający liczbę kobiet przypadającą na 100 mężczyzn, wynosi w Zagrodach 89, co znacznie odbiega od wartości odnotowywanych zarówno w województwie, jak i w Polsce, gdzie zazwyczaj obserwuje się przewagę liczby kobiet nad liczbą mężczyzn.

Saldo migracji w ostatnim badanym okresie w miejscowości, podobnie jak w całej Gminie Sitkówka-Nowiny, przyjmuje wartość dodatnią wskutek wysokiego salda migracji wewnętrznych. Przyczyną takiego stanu rzeczy są korzystne warunki do osiedlania osób z miasta na obszarze Gminy.

Tabela 2. Miejscowość Zagrody w statystyce - stan na 31.12.2009 roku

WYSZCZEGÓLNIENIE	ZAGRODY
Powierzchnia [km <sup>2</sup> ]	4,84
Stan ludności ogółem, w tym:	399
Kobiety	188
Mężczyźni	211
Urodzenia żywe ogółem	2
Zgony ogółem	3,
Przyrost naturalny	-1
Ludność w wieku przedprodukcyjnym (0-17 lat)	75
Ludność w wieku produkcyjnym	K 124
Kobiety (18-59 lat)/Mężczyźni (18-64)	M 132
Ludność w wieku poprodukcyjnym	K 39
Kobiety (60 lat i więcej)/Mężczyźni (65 lat i więcej)	M 29

Źródło: Urząd Gminy Sitkówka-Nowiny.

Tabela 3. Struktura ludności miejscowości Zagrody wg wieku - stan na 9.03.2010 roku.

PRZEDZIAŁY WIEKU	ZAGRODY
do 19	88
20-30	53
31-40	78
41-50	55
51-60	48
powyżej 60	77

Źródło: Urząd Gminy Sitkówka-Nowiny.

## 2.2 Historia miejscowości

Na obszarze obejmującym teren obecnej Gminy Sitkówka-Nowiny osadnictwo człowieka istniało już od najwcześniejszych lat. Znaleźiska z Jaskini Raj dowodzą pobytu i działalności myśliwskiej człowieka neandertalskiego sprzed około 50 tysięcy lat. Istniejące stanowiska archeologiczne świadczą o osadnictwie z epoki neolitu, brązu i żelaza. W IX wieku ziemie te znajdowały się w granicach państwa Mieszka I i były obiektem ekspansji osadników. Po utworzeniu państwa polskiego rzeki odgrywały rolę granic. Rzeka Bobrza oddzielała diecezję krakowską od gnieźnieńskiej, stan ten uległ zmianie dopiero na początku XIX wieku w chwili utworzenia diecezji kieleckiej.

W późniejszym okresie okazało się, że nie bez znaczenia były zdeponowane tu przez przyrodę cenne bogactwa mineralne, szczególnie kruszce. Te właśnie skarby ziemi stymulowały przez kolejne wieki rozwój procesów osadniczych, gospodarczy rozkwit, a co

się z tym wiąże, intensywne eksploataowanie zasobów. W XII wieku zaczął się rozwój górnictwa i hutnictwa żelaza, a u jego schyłku datuje się początki górnictwa i hutnictwa kruszcowego, tj. wydobywania i przetwórstwa rud ołowiu, miedzi i srebra. Najświetniejszy okres w dziejach regionu to XV i XVI wiek. W Białogonie pracowała huta miedzi i ołowiu, a w Woli Murowanej huta ołowiu. Przetwórstwo rud wymagało dużych ilości drewna, dlatego nastąpiło wytrzebienie ogromnych połaci lasów. W miarę wyczerpywania się złóż zmieniała się z czasem rola górnictwa kruszcowego, rozwijało się natomiast począwszy od XVII wieku kopalnictwo marmurów. Z początkiem XX wieku zaczęto eksploatować kamień wapienny jako surowiec do wyrobu wapna palonego oraz w przemyśle chemicznym, hutniczym i cukierniczym. Najstarsze kamieniołomy w Sitkówce czynne były od początku XX wieku. W kamieniołomie Nowiny (obecnie Zgórsko) eksploatacja prowadzona była od 1928 roku.

W 1958 roku rząd PRL zainteresował się terenami w pobliżu rzeki Bobrzy, które posiadały bogate złoża kamienia – wapienia dewońskiego i jurajskiego. Ich eksploatacja miała stać się w najbliższym czasie bardzo wydajna, a okolica zatraciła charakter letniskowy. Cementownia została zlokalizowana na terenie przysiółka o nazwie Nowiny, założonego w latach 1910-1922. Budowę kombinatu rozpoczęto w 1961 roku i trwała ona pięć lat. W 1970 roku rozpoczęto budowę cementowni Nowiny II, a rozruch jej nastąpił w 1973 roku. Niemal od samego początku produkcji cementu zwrócono uwagę na zapylenie okolicy. Od 1969 roku zostały założone filtry na kominy, nadal jednak pięcią Achillesową cementowni był problem zapylenia. Sprawa ta często była prezentowana w prasie lokalnej i krajowej. Rozgoryczeni rolnicy z Bolechowic, Zgórska, Kowali, Zagród zaczęli występować do dyrekcji zakładu o odszkodowania.

Miejscowość Zagrody po raz pierwszy pojawia się na mapach Królestwa Polskiego w 1839 roku, w tym czasie należała do folwarku Zgórsko i zwana była „Zagroda”. W 1881 roku wieś liczyła 12 samodzielnych gospodarzy na 60 morgach ziemi. W dniu 24 października 1943 roku Niemcy rozstrzelali we wsi 10 przedstawicieli kieleckiej inteligencji. Po wojnie ciała ekshumowano i przeniesiono do Kielc.

### **2.3 Określenie przestrzennej struktury miejscowości – obiekty i tereny**

Miejscowość Zagrody położona jest w centralnym rejonie Gminy Sitkówka-Nowiny. Jest to rejon wielofunkcyjny, gdzie występują zwarte tereny zabudowy



mieszkaniowej z usługami, zabudowy przemysłowej i technicznej, a także terenów otwartych. Od rejonu północno-zachodniego oddzielony jest kompleksem leśnym, natomiast od rejonu wschodniego oddziela go rzeka Bobrza wraz z przebiegającymi z północy na południe równoległe terenami kolejowymi. Rejon centralny dzieli dwujezdniowa droga wojewódzka nr 762 o przebiegu wschód-zachód.




*Fot. 2. Miejscowość Zagrody.  
Źródło: InicjatywaLokalna.pl*

Tereny zabudowy mieszkaniowej tworzą 3 typy zespołów osadniczych, zróżnicowanych pod względem funkcjonalnym. Zagrody mają charakter zespołu podmiejskiego, który cechuje dominacja zabudowy mieszkaniowej jednorodzinnej z relikami zabudowy zagrodowej, ze znacznie większym udziałem usług komercyjnych.

Na zagospodarowanie Zagród składa się przede wszystkim zabudowa mieszkaniowa jednorodzinna zwarta wraz z usługami wbudowanymi i wolnostojącymi. Przy drodze powiatowej nr 0377 T zlokalizowana jest zabudowa jednorodzinna z pozostałościami zabudowy zagrodowej. Budynki posiadają zazwyczaj 1-2 kondygnacje. W zabudowie jednorodzinnej występują także budynki bliźniacze oraz wbudowane usługi handlu, a także budynki gospodarcze i garaże wolnostojące. Zabudowa jest zwarta, powierzchnia zabudowana działki wynosi około 50%, a biologicznie czynna ok. 20%. Elementem wyróżniającym się w zabudowie miejscowości Zagrody jest zespół drewnianych willi z początku XX wieku zlokalizowany wzdłuż drogi wojewódzkiej

nr 762. Budynki mieszkalne są w dobrym stanie, w większości wpisane do ewidencji zabytków. Towarzyszące im budynki gospodarcze wymagają remontu lub są w stanie ruiny. Zespół tej zabudowy objęty jest strefą ścisłej ochrony konserwatorskiej. Tereny nad rzeką Bobrzą pozostają niezagospodarowane.

Najważniejszymi obiektami w Zagrodach są: basen „Perła”, kompleks sportowy znajdujący się na terenie Gminnego Ośrodka Kultury Sportu i Rekreacji oraz ZSP.



Fot. 3. Kompleks sportowy w Zagrodach.

Źródło: InicjatywaLokalna.pl

Strukturę powierzchni gminy Sitkówka-Nowiny prezentuje poniższa tabela.

Tabela 4. Struktura powierzchni gminy Sitkówka-Nowiny (ha).

WYSZCZEGÓLNIENIE	GMINA SITKÓWKA-NOWINY
Powierzchnia gminy ogółem, w tym:	4 561,75
Użytki rolne ogółem	1 606,59
Lasy i grunty leśne	1 830,99
Grunty zadrzewione i zakrzewione	118,95
Grunty pod wodami stojącymi	2,92
Grunty pod wodami płynącymi	19,34
Grunty pod rowami	0,00
Użytki kopalne	358,23

WYSZCZEGÓLNIENIE	GMINA SITKÓWKA-NOWINY
Tereny komunikacyjne – drogi	110,25
Tereny komunikacyjne – tereny kolejowe i inne	68,15
Tereny mieszkaniowe, przemysłowe i inne zabudowane	389,60
Tereny niezabudowane	45,50
Tereny zielone i rekreacyjne	11,23

*Źródło: Urząd Gminy Sitkówka-Nowiny.*

### **3. Inwentaryzacja zasobów służących odnowie miejscowości**

Zasoby sołectwa to wszelkie elementy materialne i niematerialne wsi oraz otaczającego ją obszaru, które mogą być wykorzystane obecnie bądź w przyszłości przy budowaniu czy realizacji publicznych i prywatnych przedsięwzięć odnowy wsi. Przy analizie zasobów wzięto pod uwagę następujące kategorie: środowisko przyrodnicze i dziedzictwo kulturowe, obiekty i tereny, infrastruktura społeczna i techniczna, przedsiębiorczość i rolnictwo, kapitał społeczny i ludzki.

#### **3.1 Zasoby przyrodnicze i dziedzictwo kulturowe**

Zgodnie z mapą regionów fizyczno-geograficznych gmina Sitkówka-Nowiny, a więc i miejscowość Zagrody położona jest w zachodniej części mezoregionu Wyżyna Kielecka, wchodzącego w obręb prowincji Wyżyna Małopolska. Od północy okala ją pasmo Gór Zgórskich i Dymińskich, od południowego zachodu Grzbiet Bolechowicki przechodzący ku południowemu wschodowi w pasmo pojedynczych wzgórz na linii Brzeziny – Morawica. Gmina zlokalizowana jest w obrębie Kielecko-Chęcińskiego Parku Krajobrazowego, stanowiącego dopełnienie Wielkoprzestrzennego Systemu Obszarów Chronionych Województwa Świętokrzyskiego. Najcenniejsza przyrodniczo i krajobrazowo jest północno-zachodnia część gminy, która została włączona w granice Parku (sołectwo Szewce), a w jego otulinie sołectwo Zgórsko-Zagrody. Krajobraz tej części gminy ma charakter leśno-rolny, przy znacznym udziale lasów.

Na terenie gminy występują następujące udokumentowane złoża kopalin: Zawada, Szewce – góra Okraglica, Zagrody, Bolechowice, Berberysówka, Nowiny -Sitkówka, Trzuskawica, Kowala. Obecnie eksploatowane są złoża w Bolechowicach, Kowali i Trzuskawicy. Na obszarze gminy przeważają kopaliny węglanowe: dolomity, wapienie, margle, wapienie margliste i zlepieńce wapienne. Wszystkie złoża eksploatowane są odkrywkowo systemem stokowo-wgłębnym lub wgłębnym. Plan ochrony zasobów przyrody nieożywionej na terenie Chęcińsko-Kieleckiego Parku Krajobrazowego określa działania na rzecz ochrony i zagospodarowania złóż oraz uwarunkowania i zasady dopuszczalności eksploatacji kopalin na obszarze Parku.

Gmina Sitkówka-Nowiny położona jest w obrębie zlewni Nidy i jej dopływów. Rzeka Bobrza płynąca przez centralny obszar gminy (miejscowość Zagrody) w kierunku północ-południe jest prawobrzeżnym dopływem Czarnej Nidy. Wody Bobrzy od wielu lat wykazują przekroczenie norm zanieczyszczeń (określane są mianem Coli) i podwyższoną zawartość biogenów. We wschodniej części gminy znajduje się niewielki strumyk Bobrzyczka wpadający do rzeki Bobrzy, zbiorniki powstałe w wyrobiskach poeksploatacyjnych oraz osadniki odpadów przeróbczych złoża „Trzuskawica”. Zachodnia część gminy obejmująca dolinę między pasmem Zgórskim, a Pasmem Bolechowickim charakteryzuje się bogatą siecią okresowych strumieni i cieków wodnych. Oprócz wód płynących, na terenie gminy występują naturalne, niewielkie zbiorniki wód zamkniętych.

Większa część gminy położona jest na użytkowych zbiornikach wód podziemnych dewońskiego piętra wodonośnego. Wody dewońskie są wodami o dobrej jakości, nadającymi się do celów pitnych i przemysłowych bez uzdatniania, będącymi jedynym źródłem zaopatrzenia ludności, gospodarstw wiejskich i przemysłu w wodę.

Pokrywę glebową na obszarze miejscowości tworzą utwory plejstoceny, starszej epoki czwartorzędu, zalegające na wapieniach. Miejscami wapienie te wychodzą na powierzchnię, będąc tworzywem rędzin właściwych i brunatnych. Utwory plejstoceny, głównie piaski, są tworzywem gleb rdzawych (właściwych, brunatnych i bielicowych) oraz brunatnych wylugowanych. Dominują gleby brunatne i bielicowe wytworzone na podłożu piaszczystym lub wapiennym (66,3% areалу użytków rolnych), nadające się do uprawy roślin o małych wymaganiach glebowych. Tylko miejscami (północna część wsi Zagrody, północna i południowo-wschodnia część wsi Kowala oraz w niewielkich arealach w Woli Murowanej) występują kompleksy stwarzające możliwości uprawy szerokiego asortymentu roślin polowych, w tym pszenicy i większości warzyw. Gleby te zajmują łącznie 33,7 % użytków rolnych.

Zgodnie z materiałami Wojewódzkiego Oddziału Służby Ochrony Zabytków w Kielcach oraz w oparciu o opracowanie „Studium krajobrazu kulturowego” na terenie Zagród znajduje się zespół domów letniskowych wpisanych do wykazu zabytków:

- dom drewniany nr 17, przed 1945 r.,
- dom drewniany nr 19, przed 1945 r.,
- dom drewniany nr 23, ok. 1940 r.,
- dom drewniany nr 25, ok. 1945 r.,
- dom drewniany nr 27, ok. 1945 r.

Formy dawnej architektury i budownictwa ludowego świadczą o historii rozwoju obecnych terenów gminy. Takim przykładem rozwoju zabudowy wiejskiej drewnianej w okresie do pierwszej połowy XX wieku są właśnie domy w Zagrodach. Obiekty te pozostają w rękach prywatnych właścicieli.

### **3.2 Infrastruktura społeczna**

W granicach administracyjnych miejscowości Zagrody zlokalizowane są obiekty infrastruktury oświatowej i sportowo-rekreacyjnej. Są to: Zespół Szkół Ponadpodstawowych, Kryta Pływalnia „Perła” oraz kompleks sportowo-rekreacyjny.

Zespół Szkół Ponadpodstawowych utworzony został 1 września 2003 roku, a w jego skład weszły: Publiczne Gimnazjum, Liceum Profilowane i Liceum Ogólnokształcące. Aktualnie funkcjonują Gimnazjum i Liceum Ogólnokształcące oraz od roku szkolnego 2009/2010 oddział Szkoły Zawodowej – klasa wielozawodowa. Obecnie do placówki uczęszcza młodzież z terenu gminy Sitkówka-Nowiny, a także liczna grupa uczniów dojeżdżających spoza obwodu szkoły.



*Fot. 4,5. Zespół Szkół Ponadpodstawowych w Zagrodach.  
Źródło: InicjatywaLokalna.pl*

ZSP to szkoła o bogatej bazie materialnej, umożliwiająca uczniom organizację szerokiego wachlarza imprez kulturalnych, sportowo-rekreacyjnych i szkoleniowych. Może się ona poszczycić nowoczesnymi pracowniami internetowymi, a także dostępem do auli szkolnej wyposażonej w profesjonalny sprzęt audio-video. Placówka posiada znakomite warunki do organizacji zajęć warsztatowych, a położone nieopodal rejony leśne pozwalają na organizację różnorodnych zawodów sportowych, w tym zawodów w biegach na orientację, rajdów, wycieczek krajoznawczych.

W budynku szkoły znajduje się 19 sal lekcyjnych i 4 pracownie (m.in. plastyki i sztuki, informatyczne). Przy szkole funkcjonuje świetlica i stołówka. Ponadto szkoła dysponuje halą sportową z pełnowymiarowym boiskiem do piłki ręcznej i widownią dla

300 osób. Młodzież korzysta z siłowni, 2 gabinetów odnowy biologicznej i sali gimnastyki korekcyjnej. Na terenie przyszkolnym znajdują się boiska do piłki nożnej i siatkówki plażowej. Ze względu na duże osiągnięcia sportowe uczniów baza sportowa jest ciągle rozwijana. Organizowane są imprezy kulturalne, kulturalno-edukacyjne, integracyjne, okolicznościowe i rozrywkowe, a także dni otwarte dla rodziców aktualnych i przyszłych uczniów. Szkoła współpracuje z organizacjami o zasięgu gminnym i powiatowym przy organizacji większych przedsięwzięć (kluby sportowe, domy kultury, domy pomocy społecznej, domy dziecka). Bierze udział w imprezach organizowanych na zewnątrz szkoły przez inne instytucje (szkoły, domy kultury, samorzady powiatowe, wojewódzkie itp.).

Przy szkole działa również Szkolne Schronisko Młodzieżowe „VENTUS” kategorii I, które dysponuje bogatym zapleczem sportowo-rekreacyjnym oraz 56 miejscami noclegowymi dla gości indywidualnych i grup zorganizowanych. Obiekt jest przystosowany do przyjęcia osób niepełnosprawnych.

Rozwojem sportu w gminie Sitkówka-Nowiny zajmuje się Gminny Ośrodek Kultury Sportu i Rekreacji. W ramach tego zakładu budżetowego na łącznej powierzchni blisko 7 ha powstał w Zagrodach nowoczesny kompleks obiektów o charakterze sportowo-kulturalno-rekreacyjnym:

- Kryta pływalnia „Perła”;
- Pawilon Kulturalno-Sportowy;
- Skate-Park;
- Stadion Sportowy;
- Boisko piłkarskie;
- Plac festynowy.



*Fot. 6. Kryta Pływalnia „Perła” w Zagrodach.  
Źródło: InicjatywaLokalna.pl*

Pływalnia „Perła” w Zagrodach jest największą atrakcją sportowo-rekreacyjną gminy. O atrakcyjności "Perły" decydują nie tylko niewątpliwe walory rekreacyjne, ale również położenie geograficzne obiektu. W jego sąsiedztwie znajdują się takie miejsca jak: zaliczana do najpiękniejszych grot w Europie "Jaskinia Raj" oraz ruiny zamku królów polskich w Chęcinach. Niewątpliwie największą atrakcją pływalni jest kręta, zjazdowa rura o długości 93 metrów i średnicy 1,2 metra, która cieszy się wyjątkową popularnością wśród osób w każdym wieku. Ponieważ basen z założenia nie jest głęboki (w najgłębszym miejscu poziom wody wynosi 1,6 metra) jest on jednym z najbezpieczniejszych obiektów tego typu. Bezpieczeństwo gwarantuje również doświadczona kadra ratownicza, czuwająca nad zdrowiem i życiem wszystkich kąpiących się. Pływalnia posiada także strzeżony parking oraz osobiste, zamykane szafki. Cały obiekt jest ponadto wyposażony w nowoczesny system klimatyzacji zapewniający odpowiednią temperaturę.

Co roku na Krytej Pływalni „Perła” rozgrywane są unikalne w świecie Ogólnopolskie Mistrzostwa w Szachach Wodnych o Puchar Wójta Gminy Sitkówka-Nowiny.

Mimo iż za korzystanie z pływalni pobierane są opłaty, nie pokrywają one wszystkich kosztów utrzymania i eksploatacji obiektu. Corocznie Gmina Sitkówka-Nowiny dokłada kilkaset tysięcy złotych do funkcjonowania obiektu.



Z pozostałej bazy sportowej zlokalizowanej w Zagrodach korzystają sportowcy zarówno z kraju, jak i z zagranicy. Stadion piłkarski (z nagłośnieniem i trybunami) dopuszczony został przez UEFA do rozgrywania meczy międzypaństwowych. Odbywały się tu m.in. mecze młodzieżowych reprezentacji Polski z San Marino i Rumunią. Obiekt służy również do treningów piłkarskich zespołów ekstraklasowych rozgrywających swoje mecze w Kielcach.



*Fot .7. Stadion piłkarski w Zagrodach.  
Źródło: InicjatywaLokalna.pl*

Na terenie Ośrodka działa Osiedlowy Klub Kultury, w którym prowadzone są zajęcia rozwijające zainteresowania dzieci i młodzieży. Przy Ośrodku działają Gminne Zespoły Ludowe. Ośrodek współpracuje również z instytucjami kultury, sportu, instytucjami oświatowymi, organizacjami społecznymi, agencjami, stowarzyszeniami, itp. Przez cały rok odbywają się tutaj festyny, aukcje charytatywne, przeglądy, konkursy, zawody sportowe, czy też coroczny Piknik Geologiczny.

Mieszkańcy miejscowości Zagrody korzystają z obiektów infrastruktury społecznej zlokalizowanych z sąsiednich Nowinach. Tam znajduje się Samorządowy Zakład Podstawowej Opieki Zdrowotnej, Szkoła Podstawowa i Przedszkole Samorządowe, Posterunek Policji, Gminna Biblioteka Publiczna, Filia Banku Spółdzielczego, czy też Poczty Polskiej.

### **3.3 Infrastruktura techniczna**

Dobrze rozwinięta infrastruktura techniczna sprzyja właściwemu rozwojowi niemal wszystkich dziedzin życia społecznego i gospodarczego. Infrastruktura techniczna obejmuje m.in. infrastrukturę drogową, sieć telefoniczną, usługi w zakresie energetyki, dostarczania ciepła, wody, usuwania ścieków i odpadów itp.

#### **Infrastruktura komunikacyjna**

Przez obszar miejscowości Zagrody przebiegają:

- droga wojewódzka nr 762 Kielce – Chęciny – Małogoszcz;
- droga powiatowa nr 0377 T Zagrody – Sitkówka – Wola Murowana – Lipowica – Starochęciny.

Najważniejszym elementem układu komunikacyjnego jest droga wojewódzka przebiegająca przez środek miejscowości i łącząca ją z miastem wojewódzkim Kielce. Droga ta łączy drogi powiatowe obsługujące wschodnią i zachodnią część gminy.

Przez teren gminy przechodzi linia kolejowa normalnotorowa nr 08, relacji Warszawa – Kraków. Linia zlokalizowana jest w środkowej części gminy, wzdłuż rzeki Bobrzy. W miejscowości Sitkówka zlokalizowana jest stacja kolejowa obsługująca ruch pasażerski i towarowy. Jest to przede wszystkim stacja przeładunkowa, pracująca na potrzeby przemysłu. Ruch pasażerski obsługiwany jest pociągami osobowymi relacji Kielce – Kraków, Kielce – Katowice i Kielce – Sędziszów. Udział kolei w transporcie publicznym jest drugorzędny.

Transport zbiorowy zapewniają przede wszystkim miejskie linie autobusowe.

#### **Sieć energetyczna, gazowa, wodociągowa i kanalizacyjna**

Sieć elektroenergetyczna na terenie gminy jest siecią napowietrzną. Zasilana jest ze stacji systemowej 220/110 kV „Radkowiec” położonej na terenie Gminy Chęciny oraz Głównych Punktów Zasilających położonych w gminach ościennych, tj. GPZ Morawica, GPZ Wolica, GPZ Niewachłów i GPZ Karczówka. Główne Punkty Zasilające znajdujące się na terenie gminy w Cementowni „Dyckerhoff” oraz ZPW „Trzuskawica”, pracują wyłącznie na potrzeby tych zakładów. Ze stacji „Radkowiec” wyprowadzone są na teren gminy linie wysokich napięć. Infrastrukturę elektroenergetyczną na terenie gminy uzupełniają stacje transformatorowe napowietrzne i wewnętrzne, linie średniego napięcia oraz linie niskiego napięcia. Urządzenia te służą do rozdziału energii elektrycznej do odbiorców.

W stanie istniejącym miejscowość Zagrody nie jest zgazyfikowana, nie istnieje bowiem system zasilania gazem ziemnym. Brak rozdzielczej sieci gazowej wynika z braku infrastruktury gazowej wysokoprężnej w gminie Sitkówka-Nowiny. Mieszkańcy miejscowości korzystają jedynie z butlowego gazu ciekłego propan-butan.

Miejscowość Zagrody jest w całości zwodociągowana. Sieci i urządzenia wodociągowe znajdują się w dobrym stanie technicznym, a pod względem funkcjonalnym są wystarczające dla zaspokojenia wszystkich potrzeb mieszkańców oraz przedsiębiorstw. Głównym źródłem zaopatrzenia w wodę jest studnia głębinowa 5A znajdująca się na terenie gminy w Nowinach, wspomagana przez pomocniczą studnię Nr 2 zlokalizowaną na terenie Cementowni „Dyckerhoff”. Ze studni tej zaopatrywane są, za pośrednictwem Wodociągów Kieleckich Sp. z o.o. następujące miejscowości: Zgórsko, Zagrody, Słowik-Markowizna, Bolechowice, Wola Murowana i Nowiny oraz Szewce i Zawada. Miejscowości Kowala i Kowala Mała zaopatrywane są z ujęcia zlokalizowanego na terenie ZPW „Truskawica”. Wody z tych ujęć odpowiadają normom dla wód pitnych. Woda w gminie jest bardzo dobrej jakości.

W miejscowości Zagrody istnieje sieć kanalizacji sanitarnej. Ścieki odprowadzane są do komunalnej oczyszczalni ścieków w Woli Murowanej. Oczyszczalnia przyjmuje również ścieki pozostałej części gminy Sitkówka-Nowiny, Kielc, zachodniej części gminy Masłów, a także taborem asenizacyjnym. Kolektor doprowadzający ścieki z Kielc poprowadzony jest przez sołectwa Zgórsko, Zagrody i Wola Murowana. Strefa ochrony sanitarnej oczyszczalni w Woli Murowanej wynosi 200 m. Ścieki są zrzucane i badane pod względem jakościowym poprzez automatyczną stację zlewcą. Odbiorcą oczyszczonych ścieków jest rzeka Bobrza. W Zagrodach funkcjonuje również kanalizacja deszczowa.

### **Gospodarka odpadami**

Gospodarka odpadami na terenie gminy Sitkówka-Nowiny, a więc i miejscowości Zagrody prowadzona jest przez 5 przedsiębiorstw, które zajmują się opróżnianiem kontenerów na odpady komunalne. Są one następnie unieszkodliwiane poprzez składowanie na międzygminnym wysypisku komunalnym w Promniku w gminie Strawczyn. Wywożone odpady nie są segregowane, jedynym pozyskiwanym surowcem wtórnym jest złom metalu.

### Zaopatrzenie w ciepło

Na terenie gminy zaopatrzenie w ciepło jest realizowane głównie przez kotłownie indywidualne (budownictwo jednorodzinne) oraz przez kotłownie lokalne. Podstawowym paliwem w istniejących kotłowniach jest węgiel kamienny. Wśród lokalnych kotłowni przeważają źródła ciepła opalane paliwami ekologicznymi np.: olejem opałowym. W Zagrodach są one usytuowane przy pływalni „Perła” oraz przy Zespole Szkół Ponadpodstawowych. Duża część domów usytuowanych wzdłuż drogi powiatowej nr 0377 T zaopatrywana jest w ciepło z kotłowni osiedlowej.

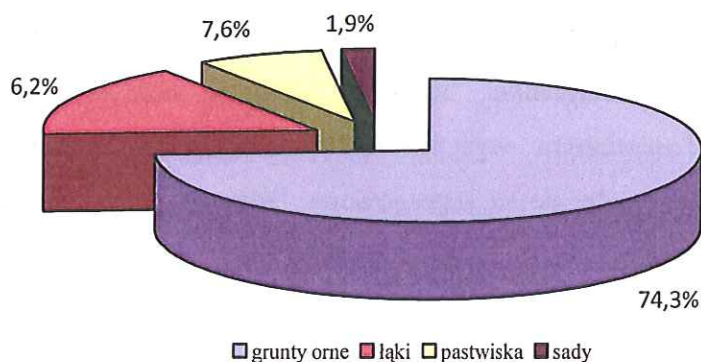
### Telekomunikacja

Teren miejscowości jest obsługiwany przez Telekomunikacją Polską S.A. za pomocą centrali telefonicznej zlokalizowanej w Nowinach. Bez ograniczeń dostępna jest również sieć telefonii komórkowej, a także stosunkowo łatwy jest dostęp do Internetu, choć brakuje miejsc publicznego otwartego dostępu (tzw. hot spot).

## 3.4 Przedsiębiorczość i rolnictwo

W strukturze powierzchni gminy Sitkówka-Nowiny dominują tereny rolnicze, leśne i mieszkaniowe. Użytki rolne stanowią około 35% powierzchni całkowitej gminy, a struktura użytków rolnych kształtuje się następująco:

- 74,3% grunty orne (1 193,59 ha);
- 7,6% pastwiska (122,51 ha);
- 1,9% sady (30 ha);
- 16,2% łąki (260,48 ha);



*Struktura użytków rolnych w gminie Sitkówka-Nowiny.*

*Źródło: Opracowanie własne na podstawie danych Urzędu Gminy Sitkówka-Nowiny.*

Warunki glebowe w granicach miejscowości kształtują się mało korzystnie (tab. 5). Dominują gleby słabej jakości, zaliczane do V i VI klasy bonitacyjnej, stanowią odpowiednio 42 i 36,6% gruntów ornych. Najmniej jest gleb klas IIIb (0,04%) i VIb (0,02%).

Gleby pochodzenia organicznego występują w obrębie wsi Zagrody i są to gleby murszowe. Gleby słabe kompleksów 6-żytniego słabego, 7-żytniego bardzo słabego i 9-zbożowo-pastewnego słabego stanowią łącznie ponad 66% powierzchni gruntów ornych. Na obszarze gminy nie występują użytki zielone określone jako bardzo dobre i dobre. Trwałe użytki zielone oceniane jako słabe i bardzo słabe stanowią 67,5% i są czynnikiem ograniczającym możliwości produkcji pasz objętościowych.

Tabela 5. Struktura gruntów według klas bonitacyjnych w gminie Sitkówka-Nowiny.

WYSZCZEGÓLNIENIE	GMINA	UDZIAŁ %
Powierzchnia gminy	4 561,75	100
Użytki rolne:	1 606,59	35,2
Grunty orne, w tym:	1 193,59	74,3
<i>Grunty klasy I</i>	0,00	0
<i>Grunty klasy II</i>	0,00	0
<i>Grunty klasy III a</i>	0,00	0
<i>Grunty klasy III b</i>	0,53	0,04
<i>Grunty klasy IV a</i>	39,76	3,2
<i>Grunty klasy IV b</i>	212,06	17,6
<i>Grunty klasy V</i>	502,14	42,0
<i>Grunty klasy VI</i>	438,84	36,6
<i>Grunty klasy VIz</i>	0,26	0,02
Łąki	260,48	16,2
Pastwiska	122,51	7,6
Sady	30,00	1,9

Źródło: Urząd Gminy Sitkówka-Nowiny.

Z badań Stacji Chemiczno-Rolniczej w Kielcach wynika, że przeważają tu gleby o odczynie obojętnym i zasadowym (94%). Zasobność w podstawowe składniki mineralne jak: fosfor, potas i magnez jest lepsza niż w gminach sąsiednich.

Tabela 6. Struktura gospodarstw rolnych w miejscowości Zagrody – 31.12.2009 r.

WYSZCZEGÓLNIENIE	ZAGRODY (HA)
Liczba gospodarstw	8
Powierzchnia gospodarstw ogółem	22,49
1-2ha	2
2-5ha	6
5-7ha	0
7-10ha	0
10-15ha	0
15 i więcej ha	0

*Źródło: Urząd Gminy Sitkówka-Nowiny.*

Produkcję rolniczą w Zagrodach stanowi jedynie 8 gospodarstw o łącznej powierzchni 22,5 ha. Przeciętny areal gospodarstwa wynosi więc 2,8 ha. Dwa gospodarstwa mają powierzchnię w przedziale 1-2 ha, natomiast 6 gospodarstw w przedziale 2-5 ha.

Głównymi formami aktywności gospodarczej są funkcjonujące podmioty gospodarcze, których jest łącznie 42 na terenie miejscowości Zagrody. Są to przede wszystkim zakłady usługowe, a ponadto placówki handlowe i gastronomiczne, zakłady świadczące usługi transportowe i z zakresu budownictwa.

Tabela 7. Struktura prowadzonej działalności gospodarczej w miejscowości Zagrody.

WYSZCZEGÓLNIENIE	ZAGRODY
Placówki handlowe i gastronomiczne	3
Produkcja wyrobów przemysłowych	0
Produkcja wyrobów spożywczych	0
Budownictwo	2
Usługi transportowe	1
Zakłady usługowe	36
<b>OGÓŁEM:</b>	<b>42</b>

*Źródło: Dane Urzędu Gminy Sitkówka-Nowiny.*

### **3.5 Kapitał społeczny i ludzki**

Na kapitał społeczny i ludzki składa się szereg stowarzyszeń i organizacji formalnych i nieformalnych, które poprzez profil swojej działalności integrują lokalną społeczność jednocześnie angażując ją w różne działania promocyjne.

Na terenie miejscowości Zagrody spośród takich organizacji działa Stowarzyszenie Gminny Klub Sportowy „Nowiny”. W ramach Klubu funkcjonuje Sekcja Piłki Nożnej, której drużyna seniorów bierze udział w rozgrywkach klasy okręgowej. GKS „Nowiny” został utworzony w 1974 roku z inicjatywy działaczy sportowych jako Międzyzakładowy Klub Sportowy „Białe Zagłębie”. Pamiętny pierwszy mecz piłkarze Białego Zagłębia rozegrali z KSM Kielce. Ponad trzydziestoletnia historia klubu to okres sukcesów, choć pojawiały się także niepowodzenia. Najistotniejsza była jednak chęć działania, aktywność i zaangażowanie działaczy klubu i jego sportowców dopingowanych przez kibiców. Największym sukcesem jaki odniósł klub, poza sportowymi, było zmobilizowanie i zaangażowanie społeczeństwa gminy do czynnego udziału w życiu sportowym, stworzenie mu możliwości pasjonowania się sportem i przeżywania wraz z zawodnikami wspaniałych chwil, jakie miały miejsce w wieloletniej działalności Klubu Sportowego „Nowiny”.

### **3.6 Obszar o szczególnym znaczeniu dla zaspokajania potrzeb mieszkańców, sprzyjający nawiązywaniu kontaktów społecznych**

Operacje realizowane w ramach działania „Odnowa i rozwój wsi” mogą dotyczyć kształtowania obszaru o szczególnym znaczeniu dla zaspokojenia potrzeb mieszkańców, sprzyjających nawiązywaniu kontaktów społecznych, ze względu na położenie oraz cechy funkcjonalno-przestrzenne, w szczególności poprzez odnawianie lub budowę placów parkingowych, chodników lub oświetlenia ulicznego.

Definicja obszaru realizacji operacji z zakresu kształtowania przestrzeni została ustalona dla działania „Odnowa i rozwój wsi” PROW 2007-2013. Ze względu na położenie i cechy funkcjonalno-przestrzenne należy go identyfikować z centrum miejscowości, jednak ze względu na różnorodność typów układów urbanistycznych zwłaszcza w miejscowościach wiejskich, centrum miejscowości w rozumieniu przepisów przedmiotowego rozporządzenia nie musi znajdować się w faktycznym centrum miejscowości identyfikowanym na podstawie mapy. Dlatego też operacje związane

z kształtowaniem obszarów o szczególnym znaczeniu dla zaspokajania potrzeb mieszkańców, ze względu na ich położenie oraz cechy funkcjonalno przestrzenne weryfikuje się na podstawie Planu Odnowy Miejscowości zawierającego opis planowanych zadań inwestycyjnych.

W granicach administracyjnych miejscowości Zagrody obszarem takim jest przestrzeń znajdująca się przy drodze powiatowej 0377 T. Tu zlokalizowane są dwa ważne w strukturze całej gminy obiekty infrastruktury sportowo-rekreacyjnej – Kryta Pływalnia „Perła” oraz kompleks sportowy. Nieopodal znajduje się również Zespół Szkół Ponadpodstawowych, mieszczący Gimnazjum, Liceum Ogólnokształcące oraz oddział Szkoły Zawodowej. Przestrzeń posiada cechy funkcjonalne, dzięki którym możliwe jest określenie jej jako obszar o szczególnym znaczeniu dla mieszkańców, który sprzyja nawiązywaniu kontaktów społecznych. Ponadto w najbliższej przyszłości planowana jest budowa zbiornika retencyjno - rekreacyjnego o powierzchni około 3-6 ha. Znajdujące się tu obiekty pełnią funkcje sportowo-rekreacyjne oraz umożliwiają aktywny wypoczynek. Plac festynowy służy integracji mieszkańców poprzez organizowane tu imprezy, spotkania okolicznościowe i występy.

W tak określonej strefie realizowane będzie zadanie inwestycyjne związane z poprawą estetyki przestrzeni centrum miejscowości oraz kształtowaniem przestrzeni aktywnego wypoczynku. Wsparcie będzie dotyczyło modernizacji i doposażenia działającego w wyznaczonej przestrzeni obiektu reprezentatywnego dla całej gminy Sitkówka-Nowiny – Krytej Pływalni „Perła”. Inwestycja w unowocześnienie obiektu pozwoli na kontynuowanie działań propagujących aktywne postawy i zdrowy tryb życia oraz dotarcie z nimi do coraz większej liczby odbiorców. Zmodernizowany i doposażony obiekt pozwoli na poszerzenie jego oferty, co będzie miało pozytywny wpływ na zaspokajanie potrzeb mieszkańców.



#### **4. Ocena mocnych i słabych stron miejscowości**

Analiza SWOT jest jedną z podstawowych metod analizy strategicznej. Można ją stosować w poszczególnych sferach funkcjonowania firmy, lub innego podmiotu, również jednostki samorządu terytorialnego czy miejscowości. Nazwa metody jest akronimem angielskich słów *strengths* (mocne strony), *weaknesses* (słabe strony), *opportunities* (szanse potencjalne lub zaistniałe w otoczeniu), *threats* (zagrożenia prawdopodobne lub istniejące w otoczeniu).

Analiza oparta jest na schemacie klasyfikacji, dzielącym wszystkie czynniki mające wpływ na bieżącą i przyszłą pozycję jednostki na: zewnętrzne w stosunku do niej i mające charakter uwarunkowań wewnętrznych oraz wywierające negatywny wpływ na jednostkę i mające wpływ pozytywny. Ze skrzyżowania tych dwóch podziałów powstają cztery kategorie czynników:

- wewnętrzne pozytywne – mocne strony, czyli atuty jednostki – walory, które w pozytywny sposób wyróżniają ją pośród konkurencji,
- wewnętrzne negatywne – słabe strony, będące konsekwencją ograniczeń zasobów i niedostatecznych kwalifikacji,
- zewnętrzne pozytywne – szanse, czyli zjawiska i tendencje, które przy odpowiednim wykorzystaniu staną się impulsem rozwoju oraz osłabią zagrożenia,
- zewnętrzne negatywne – zagrożenia, czyli wszystkie te czynniki zewnętrzne, które są postrzegane jako bariery dla rozwoju jednostki, utrudnienia, dodatkowe koszty działania.

Dokonanie analizy poprzez identyfikację mocnych i słabych stron miejscowości oraz przeanalizowanie szans i zagrożeń wynikających z otoczenia pozwoliło na sformułowanie podstawowych celów, jakie należy osiągnąć, aby pobudzić rozwój obszaru wsi.

Przeprowadzając analizę SWOT dla miejscowości Zagrody opierano się przede wszystkim na wynikach konsultacji społecznych przeprowadzanych w całym procesie tworzenia Planu Odnowy Miejscowości.

Tabela 8. Analiza SWOT dla miejscowości Zagrody.

MOCNE STRONY	SŁABE STRONY
Dogodne położenie przy głównych szlakach komunikacyjnych.	Brak oświetlenia ulicznego w części miejscowości.
Dobre połączenie autobusowe z Kielcami.	Brak monitoringu miejscowości.
Sąsiedztwo Kielc – miasta wojewódzkiego.	Brak ścieżek rowerowych w miejscowości.
Atrakcyjne środowisko przyrodnicze.	Miejscowość podzielona drogą wojewódzką o dużym natężeniu ruchu.
Niewielki odsetek ludności utrzymującej się wyłącznie z rolnictwa.	Brak publicznego dostępu do Internetu (hot-spot).
Największa w regionie Kryta Pływalnia „Perła”.	Występowanie obszarów zalewowych.
Istnienie na terenie miejscowości Zespołu Szkół Ponadpodstawowych.	Niezadawalający stan techniczny budynku krytej pływalni.
Dobrze wyposażona placówka edukacyjna.	Brak placów zabaw dla dzieci.
Rozbudowana oferta zajęć pozalekcyjnych dla dzieci i młodzieży.	Brak terenów parkowo-spacerowych (niezagospodarowany teren przy rzece).
Funkcjonowanie Szkolnego Schroniska Młodzieżowego.	Nieestetyczne zagospodarowanie terenu wokół szkoły (ogrodzenie, boisko).
Istnienie na terenie miejscowości atrakcyjnego ośrodka sportowo-rekreacyjnego.	Niewykorzystane możliwości rozwoju turystyki.
Funkcjonowanie Klubu Sportowego GKS „Nowiny” szkolącego młodzież w sekcji piłki nożnej.	Ograniczona liczba nowych terenów inwestycyjnych.
Łatwy dostęp do podstawowych usług medycznych – bliskość Samorządowego Zakładu Opieki Zdrowotnej.	Wysoki udział słabych gleb o niskiej produktywności.
Pełne uzbrojenie miejscowości w sieć energetyczną, telefoniczną, wodociagową i kanalizacyjną.	Brak Domu Kultury – zbyt mała oferta kulturalna kierowana do młodzieży. Niski poziom bezpieczeństwa ruchu drogowego.

Dobra współpraca z samorządem Gminy i pozytywne nastawienie władz do działań prorozwojowych podejmowanych przez mieszkańców.	Mała liczba imprez integrujących społeczność lokalną.
<b>SZANSE</b>	<b>ZAGROŻENIA</b>
<p>Generowanie i wspieranie rozwoju lokalnego sektora MŚP.</p> <p>Dalsza rozbudowa i modernizacja infrastruktury technicznej.</p> <p>Promocja oferty inwestycyjnej.</p> <p>Rozwój pozaszkolnych form edukacji i kształcenia zawodowego.</p> <p>Możliwość realizacji projektów z wykorzystaniem funduszy UE.</p> <p>Wzrost aktywności i integracji społeczności lokalnej.</p> <p>Uproszczenie przepisów dotyczących zakładania działalności gospodarczej.</p> <p>Wykorzystanie położenia w pobliżu szlaków komunikacyjnych.</p>	<p>Zmniejszenie aktywności gospodarczej mieszkańców.</p> <p>Obniżenie atrakcyjności inwestycyjnej gminy Sitkówka-Nowiny.</p> <p>Pogłębianie się patologii społecznych, zwłaszcza wśród młodzieży.</p> <p>Słaba aktywność społeczności lokalnej, apatia i brak zaangażowania w sprawy miejscowości.</p> <p>Spadek liczby urodzeń.</p> <p>Brak nowych ofert na rynku pracy.</p> <p>Brak wykwalifikowanej siły roboczej, w związku z migracją młodych ludzi.</p> <p>Ograniczony dostęp do środków UE i trudne procedury aplikacyjne.</p>

## 5. Kluczowe obszary problemowe

Podczas spotkania przedstawiciele władz oraz mieszkańców miejscowości Zagrody, które odbyło się 27 maja 2010 roku w budynku Urzędu Gminy Sitkówka-Nowiny, wskazano najważniejsze problemy miejscowości. Można je pogrupować w następujące obszary:

### **PROBLEM GŁÓWNY: BRAKI W INFRASTRUKTURZE TECHNICZNEJ**

Problemy cząstkowe, wynikające z problemu głównego:

- brak oświetlenia ulicznego w części miejscowości;
- brak monitoringu miejscowości;
- zły stan techniczny drogi powiatowej oraz mniejszych uliczek;
- niezagospodarowana zieleń wzdłuż dróg;
- brak ścieżek rowerowych w miejscowości;
- miejscowość podzielona drogą wojewódzką o dużym natężeniu ruchu;
- brak publicznego dostępu do Internetu (hot-spot);
- niedostosowanie infrastruktury do potrzeb osób niepełnosprawnych;
- występowanie obszarów zalewowych;
- nieestetyczny wygląd miejscowości (np. wiszące kable).

### **PROBLEM GŁÓWNY: NIEZADOWALAJĄCY STAN INFRASTRUKTURY SPORTOWO-REKREACYJNEJ**

Problemy cząstkowe wynikające z problemu głównego:

- niezadowalający stan techniczny budynku krytej pływalni;
- przestarzałe wyposażenie schroniska młodzieżowego;
- brak placów zabaw dla dzieci;
- ograniczona baza sportowo-rekreacyjna;
- brak terenów parkowo-spacerowych (niezagospodarowany teren przy rzece);
- nieestetyczne zagospodarowanie terenu wokół szkoły (ogrodzenie, parking, nawierzchnia boiska).

## 6. Miejscowość Zagrody w 2018 roku

Podczas debaty strategicznej wypracowano wspólnie wizję rozwoju miejscowości Zagrody na najbliższe lata. Z wizji bezpośrednio wynikają obszary, które powinny być rozwijane. Obszary, cele i kierunki działania, dla każdej ze sfer życia społeczno-gospodarczego, wzajemnie się uzupełniają.

### ***Wizja rozwoju miejscowości:***

*Zagrody są miejscowością nowoczesną, atrakcyjną i zadbaną. Bezpieczeństwo zapewnia pełen monitoring, a do aktywnego wypoczynku zachęcają nowoczesne obiekty sportowo-rekreacyjne, ścieżki rowerowe i zagospodarowany teren nad rzeką Bobrzą.*

*Rozwinięta i dobrze utrzymana infrastruktura techniczna (drogi, ciągi piesze, oświetlenie energooszczędne, parkingi, ekrany dźwiękochłonne) sprawia, że Zagrody są dobrym miejscem do zamieszkania.*

Trzy obszary rozwojowe:

### **POPRAWA STANU INFRASTRUKTURY TECHNICZNEJ**

**Cel:** Poprawa stanu infrastruktury technicznej, warunkującej standard życia mieszkańców, spowoduje wzrost konkurencyjności miejscowości w regionie i województwie. Realizacja tego zadania przyczyni się do stworzenia lepszych warunków dla inwestowania i rozwoju przedsiębiorczości, a w konsekwencji zapewnienia większej liczby miejsc pracy. Wpłynie również na poprawę bezpieczeństwa mieszkańców.

**Priorytety:** przebudowa drogi powiatowej 0377 T, budowa dróg gminnych za budynkiem Zespołu Szkół Ponadpodstawowych, uzupełnienie braków w oświetleniu ulicznym, budowa ścieżek rowerowych, założenie systemu monitoringu miejscowości, ukończenie budowy wału wzdłuż rzeki Bobrzy, budowa miejsc parkingowych przy ul. Gimnazjalnej.

### **MODERNIZACJA INFRASTRUKTURY SPORTOWO-REKREACYJNEJ INTEGRUJACEJ MIESZKAŃCÓW ZAGRÓD**

**Cel:** Modernizacja obiektów związanych z życiem kulturalnym i społecznym w sposób pośredni wpłynie na aktywniejszą i efektywniejszą współpracę na rzecz dorobku kulturowego miejscowości, jednocześnie zapewni bardziej dogodne warunki do uprawiania sportu oraz wypoczynku i rekreacji.

**Priorytety:** modernizacja budynku krytej pływalni, rozbudowa kompleksu sportowo-rekreacyjnego (bieżnia, dom kultury, muszla koncertowa z widownią, plac festynowy), budowa placu zabaw, wymiana ogrodzenia przy Zespole Szkół, wymiana nawierzchni boiska przy szkole, zagospodarowanie budynku po starym przedszkolu.

### **ZAGOSPODAROWANIE OBSZARU MIEJSCOWOŚCI ZAGRODY**

**Cel:** Zagospodarowanie przestrzeni publicznej Zagród oraz atrakcyjnych obszarów nad rzeką Bobrzą wpłynie na wizerunek miejscowości, jej konkurencyjność i atrakcyjność w regionie oraz województwie, a także stworzy kolejne możliwości do nawiązywania kontaktów społecznych.

**Priorytety:** urządzenie terenów nadrzecznych jako terenów parkowo-spacerowych wraz z budową zbiornika retencyjno-rekreacyjnego o powierzchni około 3-6 ha.

## 7. Komplementarność celów strategicznych z innymi programami

Konstrukcja Planu Odnowy Miejscowości Zagrody na lata 2010-2018 zakłada spójność jego celów strategicznych z następującymi programami:

Tabela 9. Komplementarność celów POM z innymi programami.

LP	PROGRAM
1.	<p><b>Narodowa Strategia Rozwoju Regionalnego na lata 2007-2013:</b>  <b>Cel 1:</b> Rozwój konkurencyjności gospodarczej polskich regionów.  <b>Priorytet 1.4:</b> Rozwój infrastruktury wzmacniającej konkurencyjność województw.</p>
2.	<p><b>Strategia Rozwoju Kraju 2007-2015:</b>  <b>Priorytet 2:</b> Poprawa stanu infrastruktury technicznej i społecznej.  <b>Działanie:</b> Infrastruktura społeczna – infrastruktura kultury, turystyki i sportu.  <b>Priorytet 5:</b> Rozwój obszarów wiejskich.  <b>Działanie:</b> Rozwój i poprawa infrastruktury technicznej i społecznej na obszarach wiejskich (str. 40,54).</p>
3.	<p><b>Narodowa Strategia Spójności 2007-2013 (Narodowe Strategiczne Ramy Odniesienia 2007-2013):</b>  <b>Cel 3:</b> Budowa i modernizacja infrastruktury technicznej i społecznej mającej podstawowe znaczenie dla wzrostu konkurencyjności Polski.  <b>Cel 6:</b> Wyrównywanie szans rozwojowych i wspomaganie zmian strukturalnych na obszarach wiejskich (str. 42).</p>
4.	<p><b>Program Rozwoju Obszarów Wiejskich na lata 2007-2013:</b>  <b>Oś 3</b> Jakość życia na obszarach wiejskich i różnicowanie gospodarki wiejskiej.  <b>Działanie:</b> Odnowa i rozwój wsi.  <b>Działanie:</b> Podstawowe usługi dla gospodarki i ludności wiejskiej.  <b>Leader 2007-2013</b>  <b>Oś 4</b> Wdrażanie Lokalnej Strategii Rozwoju.</p>
5.	<p><b>Strategia Rozwoju Województwa Świętokrzyskiego do roku 2020:</b>  <b>Cel 3:</b> Ochrona i racjonalne wykorzystanie zasobów przyrody i dóbr kultury.  <b>Priorytet 1:</b> Tworzenie warunków rozwoju turystyki, sportu i rekreacji.  <b>Działanie:</b> Modernizacja i rozbudowa bazy sportowo-rekreacyjnej w regionie.  <b>Cel 5:</b> Rozwój systemów infrastruktury technicznej i społecznej.  <b>Priorytet 1:</b> Rozbudowa i podnoszenie standardów infrastruktury społecznej.  <b>Działanie 2:</b> Poprawa dostępu do infrastruktury edukacyjnej na poziomie podstawowym i średnim.  <b>Cel 6:</b> Aktywizacja rolnictwa i wielofunkcyjny rozwój obszarów wiejskich.  <b>Priorytet 1:</b> Wielofunkcyjny rozwój obszarów wiejskich umożliwiający przechodzenie ludności wiejskiej do zawodów pozarolniczych.  <b>Działanie 5:</b> Rozwój infrastruktury technicznej i społecznej umożliwiający poprawę jakości życia na obszarach wiejskich (str. 85).</p>

6.	<p><b>Plan Rozwoju Lokalnego Powiatu Kieleckiego</b></p> <p><b>Cel generalny:</b> Wzrost poziomu życia mieszkańców poprzez harmonijny rozwój społeczno-gospodarczy powiatu.</p> <p><b>Cel warunkujący I:</b> Rozwój i wykorzystanie zasobów ludzkich.</p> <p><b>Priorytet D:</b> Tworzenie warunków do rozwoju kultury, sportu, turystyki i rekreacji.</p> <p><b>Cel warunkujący IV:</b> Rozwój infrastruktury technicznej.</p> <p><b>Priorytet A:</b> poprawa spójności i dostępności komunikacyjnej powiatu.</p> <p><b>Priorytet D:</b> Uaktywnienie instrumentów wspierających rozwój infrastruktury technicznej powiatu.</p>
7.	<p><b>Strategia Rozwoju Gminy Sitkówka-Nowiny do 2015 roku</b></p> <p><b>Wizja:</b> Gmina Sitkówka-Nowiny sprawnie zarządzana, zapewniająca wysoki standard usług publicznych i rozwijająca się gospodarczo w oparciu o lokalny przemysł i zasadę poszanowania środowiska przyrodniczego.</p> <p><b>Cel strategiczny I:</b> Rozbudowa i modernizacja infrastruktury wspierającej rozwój gminy.</p> <p><b>Cel strategiczny IV:</b> Rozwój lokalnych zasobów ludzkich, oraz wspieranie sektora małych i średnich przedsiębiorstw.</p> <p><b>Cel strategiczny VI:</b> Wspieranie edukacji, kultury fizycznej i sportu.</p> <p><b>Cel strategiczny VII:</b> Tworzenie warunków sprzyjających rozwojowi kultury, turystyki i wypoczynku.</p>

## 8. Opis planowanych zadań inwestycyjnych i przedsięwzięć aktywizujących społeczność lokalną

Poniższa tabela zawiera przedsięwzięcia inwestycyjne, które zostały uzgodnione przez mieszkańców miejscowości Zagrody jako propozycje do Planu Odnowy Miejscowości. Umieszczone w niej przedsięwzięcia zostały zaplanowane na lata 2010-2018. Zadania te mogą być współfinansowane z „Programu Rozwoju Obszarów Wiejskich na lata 2007-2013” w ramach działania „Odnowa i rozwój wsi”, Regionalnego Programu Operacyjnego Województwa Świętokrzyskiego oraz innych środków.

W przypadku większości zadań investorem będzie Gmina Sitkówka-Nowiny, istnieją jednak i takie zadania, których investorem staną się inne podmioty. Dotyczy to m.in. przebudowy drogi powiatowej oraz ukończenia budowy wału wzdłuż rzeki Bobrzy.

Ze względu na wielkość, charakter, lokalizację i zasięg przedsięwzięć inwestycyjnych proponowanych do realizacji w niniejszym dokumencie można zakładać, że nie wyznacza on ram dla późniejszej realizacji przedsięwzięć mogących znacząco oddziaływać na środowisko, dla których przeprowadzenie strategicznej oceny



oddziaływania na środowisko mogłoby być wymagane na podstawie art. 46 i 47 ustawy z dnia 03.10.2008 r. o udostępnianiu informacji o środowisku i jego ochronie, udziale społeczeństwa w ochronie środowiska oraz o ocenach oddziaływania na środowisko (Dz. U. Nr 199 z 2008 r., poz. 1227) oraz w oparciu o Aneksy (I i II) Dyrektywy Rady z dnia 27 czerwca 1985 r. w sprawie oceny skutków wywieranych przez niektóre przedsięwzięcia publiczne i prywatne na środowisko naturalne, biorąc pod uwagę powiązania między przedsięwzięciami i kumulowanie się oddziaływań. Odstąpiono od konieczności sporządzania Prognozy Oddziaływania na Środowisko.

Na terenie lokalizacji poszczególnych przedsięwzięć oraz w zasięgu ich oddziaływania nie występują obszary Natura 2000. Najbliżej położonym planowanym obszarem są Wzgórza Chęcińsko-Kieleckie (PLH 26\_0041). Realizacja projektów będzie się odbywać poza granicami obszarów Natura 2000 oraz poza obszarami z „Shadow List” i nie będzie na nie oddziaływać.

Rozpatrując poszczególne przedsięwzięcia i biorąc pod uwagę wielkość, charakter oraz lokalizację każdej z inwestycji, można stwierdzić, że nie zaliczają się one do zadań określonych w Rozporządzeniu Rady Ministrów z dnia 9 listopada 2004 r. w sprawie określenia rodzajów przedsięwzięć mogących znacząco oddziaływać na środowisko oraz szczegółowych uwarunkowań związanych z kwalifikowaniem przedsięwzięcia do sporządzenia raportu o oddziaływaniu na środowisko (Dz. U. 2004, nr 257/04, poz. 2573 z póź. zm.) oraz Dyrektywie 85/337/EWG (dyrektywa OOS), dla których sporządzenie raportu i przeprowadzenie procedury oceny oddziaływania na środowisko może być wymagane. W związku z powyższym nie istnieje konieczność przeprowadzenia ocen oddziaływania na środowisko i sporządzania raportów.

Tabela 10. Zadania inwestycyjne do realizacji w latach 2010-2018 wskazane przez mieszkańców miejscowości Zagrody.

L.P.	NAZWA INWESTYCJI	HARMONOGRAM REALIZACJI	SZACUNKOWA KWOTA KOŃCOWA	ŹRÓDŁA POZYSKANIA
<b>CEL STRATEGICZNY 1 – POPRAWA STANU INFRASTRUKTURY TECHNICZNEJ</b>				
1.	Przebudowa drogi powiatowej 0377 T.	2010-2011	2 000 000,00	Regionalny Program Operacyjny Województwa Świętokrzyskiego, środki własne, inne dotacje
2.	Budowa dróg gminnych za budynkiem Zespołu Szkół.	2012-2013	1 000 000,00	Regionalny Program Operacyjny Województwa Świętokrzyskiego, środki własne, inne dotacje
3.	Uzupełnienie braków w oświetleniu ulicznym.	2011-2012	100 000,00	środki własne, inne dotacje, małe granty, środki UE
4.	Budowa ścieżek rowerowych.	2013-2015	200 000,00	środki własne, inne dotacje, małe granty
5.	Założenie systemu monitoringu miejscowości.	2013	150 000,00	środki własne, inne dotacje, małe granty, środki UE
6.	Ukończenie budowy wału wzdłuż rzeki Bobrzy.	2011	250 000,00	Regionalny Program Operacyjny Województwa Świętokrzyskiego, środki własne, inne dotacje
7.	Budowa miejsc parkingowych przy ul. Gimnazjalnej.	2012	60 000,00	środki własne, inne dotacje, małe granty, środki UE
<b>CEL STRATEGICZNY 2 – MODERNIZACJA INFRASTRUKTURY SPORTOWO-REKREACYJNEJ INTEGRUJĄCEJ MIESZKAŃCÓW ZAGRÓD</b>				
8.	Modernizacja budynku krytej pływalni.	2010-2011		Program Rozwoju Obszarów Wiejskich, działanie „Odnowa i rozwój wsi”, środki własne, inne dotacje
9.	Rozbudowa kompleksu sportowo-rekreacyjnego (bieżnia, dom kultury, muszla koncertowa z widownią, plac festynowy).	2012-2015	4 000 000,00	Regionalny Program Operacyjny Województwa Świętokrzyskiego, środki własne, inne dotacje

10.	Budowa placu zabaw.	2011	60 000,00	środki własne, inne dotacje, małe granty, środki UE
11.	Wymiana ogrodzenia przy Zespole Szkół.	2012	20 000,00	środki własne, inne dotacje,
12.	Wymiana nawierzchni boiska przy szkole.	2011	200 000,00	Regionalny Program Operacyjny Województwa Świętokrzyskiego, środki własne, inne dotacje
13.	Zagospodarowanie budynku po starym przedszkolu.	2012	250 000,00	środki własne, inne dotacje, małe granty, środki UE
<b>CEL STRATEGICZNY 3 – ZAGOSPODAROWANIE OBSZARU MIEJSCOWOŚCI ZAGRODY</b>				
14.	Urządzenie terenów nadrzecznych jako terenów parkowo-spacerowych wraz z budową zbiornika retencyjno-rekreacyjnego	2014-2016	4 000 000,00	Regionalny Program Operacyjny Województwa Świętokrzyskiego, środki własne, inne dotacje

## 9. Opis zadania realizowanego w ramach „PROW 2007-2013”, działanie „Odnowa i rozwój wsi”

### Termomodernizacja budynku Krytej Pływalni GOKSiR.

#### Przebudowa obiektu Krytej Pływalni Perła.

Przedmiotem zadania priorytetowego, które ubiegać się będzie o dofinansowanie z działania „Odnowa wsi” Programu Rozwoju Obszarów Wiejskich na lata 2007-2013 rozbudowa i termomodernizacja Krytej Pływalni „Perła” w Zagrodach.

Zakres prac remontowo-modernizacyjnych niezbędnych do wykonania w obiekcie obejmuje:

- prace mające charakter rozbudowy – instalacja i montaż wanny z hydromasażem (jacuzzi) dla co najmniej 8 osób z rynną przelewową; wykonanie groty (jaskini) solnej w pomieszczeniu po byłej saunie damskiej, jako dodatkowa atrakcja o charakterystycznym mikroklimacie wspomagającym leczenie wielu chorób; rozbudowa i modernizacja urządzeń relaksacyjnych (np. masaży wodnych); wykonanie dużych tablic świetlnych z elektronicznym pomiarem czasu zjazdu oraz sygnalizacją start-stop;
- prace o charakterze modernizacji – wykonanie radiowęzła w budynku pływalni (dotychczasowy na skutek długotrwałej eksploatacji nie spełnia swojej roli); modernizacja oświetlenia podwodnego dna niecki dużego i małego basenu (wymiana opraw oraz źródeł światła na diodowe zmniejszy zużycie energii elektrycznej oraz będzie dodatkową atrakcją np. różne kolory światła ze sterownikami); zakup odkurzacza podwodnego; remont i wymiana instalacji wody prysznicowej użytkowej wraz ze zmianą systemu (obecnie przyciski czasowe nie są już produkowane);
- remont – uzupełnienie kratek przelewowych (rusztów) w zniszczonych kanałach przelewu wodnego oraz kanałów wentylacyjnych nawiewowych; konserwacja i remont stolarki drewnianej budynku (dźwigary drewniane); remont wraz z uszczelnianiem konstrukcji żelbetowej niecki basenowej (wycieki od strony zaplecza technicznego); wymiana płytek ceramicznych w pomieszczeniu szatni męskiej, damskiej, holu głównego, wejść głównych i bocznych; remont ozonatora;
- prace o charakterze termomodernizacyjnym – wymiana zniszczonych, zasadowych szyb w pomieszczeniach przeszklonych i zmniejszenie powierzchni przeszklonych poprzez zastosowanie innej zabudowy z materiałów termomodernizacyjnych;

wykonanie elewacji zewnętrznej budynku (obecnie odbarwiona cegła, odpadający tynk), które poprawi jego estetykę oraz parametry cieplne; remont dachu pływalni i wymiana pokrycia dachowego; remont wejścia głównego oraz bocznego, remont schodów, nowe kurtyny powietrzne i drzwi aluminiowe rozsuwane; montaż kolektorów słonecznych; wymiana wymienników ciepła wody basenowej.

Tabela 11. Zestawienie kosztów zadania priorytetowego.

L.p.	Rodzaj prac	Szacunkowa kwota końcowa
1.	Rozbudowa	500 000,00
2.	Modernizacja	165 000,00
3.	Remont	220 000,00
4.	Termomodernizacja	1 615 000,00
5.	<b>Łączny koszt prac</b>	<b>2 500 000,00</b>

*Źródło: Urząd Gminy Sitkówka-Nowiny.*

Pływalnia będzie ubiegać się o dofinansowanie z działania „Odnowa i rozwój wsi” na przeprowadzenie prac dotyczących rozbudowy, remontu i modernizacji obiektu, których łączny koszt wyniesie około 885 000,00 zł. Realizacja przedsięwzięcia będzie miała miejsce w latach 2010-2011.

## 10. Realizacja Planu Odnowy Miejscowości Zagrody

### 10.1 System wdrażania i monitoringu

Poszczególne projekty będą wdrażane w oparciu o zasady wydatkowania środków wg źródeł ich pochodzenia. W niektórych sytuacjach może to oznaczać, że chcąc korzystać z różnych źródeł finansowania należy sprostać wielu wymaganiom formalnym. Dotyczy to w szczególności odmiennych zasad wykorzystywania środków pochodzących ze źródeł krajowych oraz środków pochodzących z UE.

Funkcję Instytucji Zarządzającej, Koordynującej i Wdrażającej realizację Planu Odnowy Miejscowości będzie pełnił Wójt Gminy. Zakres zadań Instytucji Zarządzającej:

- ustalenie szczegółowych zasad i kryteriów realizacji Planu,
- zbieranie danych statystycznych i finansowych na temat postępów wdrażania oraz przebiegu realizacji projektów w ramach Planu,
- zapewnienie zgodności realizacji Planu z poszczególnymi dokumentami programowymi wyższego rzędu,
- zapewnienie przygotowania i wdrożenia Planu w zakresie informacji i promocji,
- dokładne oceny ex-post po zakończeniu realizacji Planu.

Tabela 12. Harmonogram wdrażania Planu Odnowy Miejscowości Zagrody.

ZADANIE	ODPOWIEDZIALNI	TERMIN REALIZACJI
Zainicjowanie tworzenia Planu Odnowy Miejscowości Zagrody.	Wójt	kwiecień 2010
Przygotowanie Planu Odnowy Miejscowości.	Wójt/ Rada Gminy/mieszkańcy/ zewnętrzni doradcy	maj/czerwiec 2010
Uchwalenie Planu Odnowy Miejscowości Zagrody przez Zebranie Wiejskie.	Zebranie Wiejskie	czerwiec 2010
Zatwierdzenie Planu Odnowy Miejscowości na Sesji Rady Gminy.	Rada Gminy	czerwiec 2010
Opracowanie dokumentacji technicznych ze szczególnym uwzględnieniem projektów i zadań mogących uzyskać wsparcie z funduszy strukturalnych.	Projektanci	maj/czerwiec 2010
Realizacja zadań określonych poszczególnymi projektami zgodnie z harmonogramem przyjętym w Planie Odnowy Miejscowości.	Wójt/Sołtys/Rada Gminy/ Mieszkańcy	do roku 2018

Monitorowanie jest procesem ciągłym, przebiegającym równoległe do całego okresu wdrażania Planu Odnowy Miejscowości. Jego głównym celem jest identyfikacja ewentualnych nieprawidłowości oraz korygowanie ich w możliwie najbardziej efektywny sposób. Monitorowanie obejmuje funkcjonowanie całego Planu, zarówno finansowe jak i rzeczowe. Metodologia prowadzenia działań monitorujących opiera się na sprawozdaniach, wizytach na miejscu realizacji projektów, raportach z realizacji założonych zadań.

Kluczowe znaczenie w monitorowaniu i wdrażaniu Planu będzie miała Rada Gminy. Jej główną rolą będzie monitoring przebiegu realizacji zadań zawartych w Planie oraz ewentualne interweniowanie w przypadku stwierdzenia opóźnień lub nieuzasadnionej rezygnacji z realizacji zadań. Monitoring umożliwi bieżącą ocenę realizacji zadań oraz celów, prognozowanie ewentualnych zmian w realizacji, dokonywanie bieżących korekt i poprawek, podjęcie działań zabezpieczających i naprawczych, informowanie społeczności o uzyskanych wynikach.

Tabela 13. Harmonogram monitorowania Planu Odnowy Miejscowości Zagrody.

ZADANIE	ODPOWIEDZIALNI	TERMIN REALIZACJI
Sprawozdanie z realizacji Planu Odnowy Miejscowości	Wójt	Przed sesją absolutoryjną każdego roku
Przedkładanie uwag z przebiegu realizacji projektów i zadań zamieszczonych w Planie Odnowy Miejscowości.	Rada Gminy	Raz do roku razem z wnioskiem do budżetu na kolejny rok

## 10.2 Źródła finansowania

Zadania do realizacji zapisane w Planie Odnowy Miejscowości Zagrody na lata 2010-2018 mogą być wsparte z następujących programów:

LP	PROGRAM	MOŻLIWOŚCI FINANSOWANIA
1.	Program Rozwoju Obszarów Wiejskich na lata 2007-2013, działanie „Odnowa i rozwój wsi”	Najważniejsze zadania realizowane w ramach tego działania związane są z tworzeniem dogodnych warunków dla rozwoju miejscowości, aktywizacją ludności wiejskiej, projektami związanymi z zagospodarowaniem przestrzeni publicznej, w tym z utrzymaniem, odbudową i poprawą stanu dziedzictwa kulturowego i przyrodniczego wsi oraz podniesieniem atrakcyjności turystycznej danej miejscowości.
2.	Regionalny Program Operacyjny Województwa Świętokrzyskiego	Regionalny Program Operacyjny Województwa Świętokrzyskiego na lata 2007 – 2013 przygotowany został przez Zarząd Województwa Świętokrzyskiego, który pełni funkcję Instytucji Zarządzającej Programem. Podstawowym źródłem finansowania RPO WP 2007 – 2013 są środki Europejskiego Funduszu Rozwoju Regionalnego, któremu towarzyszy wkład krajowy, zarówno publiczny, jak i prywatny. Na finansowanie Regionalnego Programu Operacyjnego Województwa Świętokrzyskiego na lata 2007 – 2013 przeznaczono środki EFRR w wysokości 725 807 266 €. Wydaniu tych pieniędzy w województwie przyświecać ma nadrzędny cel, którym jest poprawa warunków sprzyjających budowie konkurencyjnej i generującej nowe miejsca pracy regionalnej gospodarki.
3.	Program Operacyjny Kapitał Ludzki	Celem głównym Programu jest wzrost zatrudnienia i spójności społecznej. O dofinansowanie mogą ubiegać się podmioty posiadające osobowość prawną (stowarzyszenia, związki stowarzyszeń, fundacje, firmy, urzędy gmin, itp.). Dotacja może stanowić nawet 100 % wartości realizowanego projektu. Pieniądze mogą być przeznaczone na realizację zadań związanych z poprawą jakości kapitału ludzkiego



		<p>poprzez organizację szkoleń, warsztatów, zajęć pozalekcyjnych, świetlic środowiskowych.</p> <p>W większości działań można także część dotacji przeznaczyć na zakup materiałów, urządzeń i sprzętu (od 10 do 15 % kwoty dotacji). Można realizować także projekty mające na celu tworzenie miejsc pracy poza rolnictwem, poprawę dostępu do zatrudnienia osób zagrożonych wykluczeniem społecznym oraz pobudzanie aktywności mieszkańców obszarów wiejskich na rzecz rozwoju edukacji i wykształcenia.</p>
4.	Fundacja Wspomagania Wsi	<p>Celem Fundacji jest wspomaganie inicjatyw gospodarczych i społecznych mieszkańców wsi i małych miast oraz inicjatyw związanych z poprawą stanu infrastruktury obszarów wiejskich, poprawa warunków życia i gospodarowania na wsi, rozwój społeczny i kulturalny, rozwój oświaty wśród ludności wsi, ochrona środowiska naturalnego, wspieranie rozwoju niekonwencjonalnych źródeł energii, organizowanie opieki społecznej na wsi. Pomoc dla mieszkańców obszarów wiejskich Fundacja realizuje poprzez: udzielanie ze środków pieniężnych Fundacji kredytów przez banki, z którymi Fundacja ma podpisane umowy o współpracy, na realizację przedsięwzięć inwestycyjnych w zakresie działalności objętej celami statutowymi, udzielanie dotacji lub zwrotnej pomocy finansowej na warunkach preferencyjnych na realizację przedsięwzięć, prowadzenie doradztwa techniczno – ekonomicznego, prowadzenie szkoleń, popularyzowanie wiedzy teoretycznej i praktycznej, organizowanie zaopatrzenia technicznego wspomaganym przedsięwzięć.</p>
5.	Polsko-Amerykańska Fundacja Wolności	<p>Fundacja działa na rzecz umacniania społeczeństwa obywatelskiego, demokracji i gospodarki rynkowej w Polsce, w tym wyrównywania szans rozwoju indywidualnego i społecznego, a jednocześnie wspiera procesy transformacji w innych krajach Europy Środkowo-Wschodniej. PAFW urzeczywistnia</p>

		<p>swoje cele poprzez realizację programów w następujących obszarach tematycznych: Inicjatywy w zakresie edukacji, Rozwój społeczności lokalnych, Obywatel w demokratycznym państwie prawa i Dzielenie się polskimi doświadczeniami w zakresie transformacji. W działaniach na terenie Polski Fundacja koncentruje się obecnie na inicjatywach edukacyjnych, służących przede wszystkim wyrównywaniu szans, a także na wyzwalaniu i umacnianiu energii obywatelskiej w miejscach wymagających szczególnego wsparcia. Wsparcie ze strony Fundacji można uzyskać tylko w ramach jej programów. Zainteresowani uzyskaniem finansowego wsparcia ze strony PAFW ubiegają się o dotacje składając wniosek bezpośrednio u realizatora określonego programu. Decyzje w sprawie przyznania dotacji podejmują komisje ekspertów powoływane przez Fundację.</p>
7.	Program Operacyjny Infrastruktura i Środowisko	<p>Celem Programu jest poprawa atrakcyjności inwestycyjnej Polski i jej regionów poprzez rozwój infrastruktury technicznej przy równoczesnej ochronie i poprawie stanu środowiska, zdrowia, zachowaniu tożsamości kulturowej i rozwijaniu spójności terytorialnej.</p>

### 10.3 Komunikacja społeczna i promocja

Realizacja zadań zawartych w Planie Odnowy Miejscowości Zagrody na lata 2010-2018 wymaga akceptacji społecznej. Również skuteczność zapisanych działań zależy w dużym stopniu od reakcji społeczności lokalnej na proponowane projekty. W związku z tym komunikacja społeczna powinna obejmować i w przystępny sposób prezentować:

- przyczyny podjęcia działań,
- spodziewane wskaźniki osiągnięć: produkty, rezultaty, oddziaływania,
- zalety wybranych wariantów działania.

Sprawność i efektywność działania systemu komunikacji społecznej zależy z jednej strony od zaangażowania, umiejętności, sposobu pozyskiwania, analizowania i oceny informacji od mieszkańców, a z drugiej strony od umiejętności doboru form i środków przekazywania informacji. Celem działań związanych z promocją jest dotarcie do jak najszerszej grupy beneficjentów działań podejmowanych w ramach Planu, a także instytucji mogących być partnerami w realizacji inwestycji. Zasadniczym celem komunikacji społecznej jest uzyskanie partycypacji społeczności lokalnej w procesie odnowy wsi, jej aktywny udział w programowaniu, decyzjach oraz odpowiedzialności i finansowaniu.

Informacja na temat realizacji Planu będzie przekazywana mieszkańcom w sposób ciągły: na Zebraniach Wiejskich, na sesjach Rady Gminy Sitkówka-Nowiny, w biuletynie informacji publicznej i na tablicach ogłoszeniowych jak również w gazecie lokalnej „Głos Nowin”.

Realizacja Planu musi opierać się na właściwym odbieraniu informacji zwrotnej, tak aby móc dobrze go modyfikować. Kontynuowana będzie współpraca z sektorem prywatnym i organizacjami pozarządowymi. Celem działań informacyjnych będą:

- zapewnienie powszechnego dostępu do informacji o możliwościach uzyskania wsparcia w ramach funduszy strukturalnych dla wszystkich grup docelowych;
- zapewnienie bieżącego informowania o zakresie i wymiarze pomocy wspólnotowej dla poszczególnych projektów i rezultatach działań na poziomie Gminy;
- zapewnienie współpracy z instytucjami zaangażowanymi w monitorowanie i realizowanie Planu w zakresie działań informacyjnych i promocyjnych poprzez wymianę informacji i wspólne przedsięwzięcia;
- wykorzystanie nowoczesnych technologii, takich jak Internet, poczta elektroniczna, elektroniczna archiwizacja dokumentów, w celu usprawnienia komunikacji pomiędzy podmiotami uczestniczącymi w realizacji Planu.

Wykorzystanie pomocy w ramach funduszy strukturalnych płynących z Unii Europejskiej uzależnione jest od poziomu świadomości w zakresie ich istnienia oraz możliwości pozyskania tych środków do rozwoju gminy/miejscowości. W tym celu istnieje realna potrzeba konsekwentnego kształtowania pozytywnego wizerunku Planu Odnowy Miejscowości.

Realizacji polityki informacyjnej służyć mają następujące instrumenty:

- konferencje, seminaria, wykłady, warsztaty, prezentacje propagujące informacje o możliwościach wykorzystania środków unijnych,
- wizytacje projektów, ekspozycje projektów – mogą stanowić skuteczne metody prezentacji osiągnięć w zakresie realizacji inicjatyw z wykorzystaniem środków Unii Europejskiej, a także informacje o projektach oraz ich promocja przez beneficjentów,
- współpraca z mediami.

## **Bibliografia:**

### ***I. Podstawowe dokumenty:***

Wieloletni Plan Inwestycyjny  
Strategia Rozwoju Gminy Sitkówka-Nowiny do 2015 roku.  
Plan Rozwoju Lokalnego Gminy Sitkówka-Nowiny.  
Program Ochrony Środowiska dla Gminy Sitkówka-Nowiny.  
Strategia Rozwoju Powiatu Kieleckiego  
Narodowa Strategia Rozwoju Regionalnego na lata 2007-2013  
Strategia Rozwoju Kraju 2007-2015  
Narodowe Strategiczne Ramy Odniesienia 2007-2013  
Program Rozwoju Obszarów Wiejskich na lata 2007-2013  
Strategia Rozwoju Województwa Świętokrzyskiego do roku 2020.

### ***II. Dane statystyczne:***

Urząd Gminy Sitkówka-Nowiny  
Główny Urząd Statystyczny

### ***III. Źródła internetowe:***

[www.nowiny.com.pl](http://www.nowiny.com.pl)  
[www.wikipedia.pl](http://www.wikipedia.pl)  
[www.perla.maximum.pl](http://www.perla.maximum.pl)  
[www.powiat.kielce.pl](http://www.powiat.kielce.pl)  
[www.stat.gov.pl](http://www.stat.gov.pl)  
[www.odnowawsi.pl](http://www.odnowawsi.pl)  
[www.funduszeuropejskie.gov.pl](http://www.funduszeuropejskie.gov.pl)

## Spis tabel:

Tabela 1	Liczba mieszkańców poszczególnych miejscowości w Gminie Sitkówka-Nowiny wg stanu na 31.12.2009 roku.	str. 11
Tabela 2	Miejscowość Zagrody w statystyce – stan na 31.12.2009 roku.	str. 12
Tabela 3	Struktura ludności miejscowości Zagrody wg wieku – stan na 31.12.2009 roku.	str. 12
Tabela 4	Struktura powierzchni miejscowości gminy Sitkówka-Nowiny.	str. 16
Tabela 5	Struktura gruntów według klas bonitacyjnych w gminie Sitkówka-Nowiny.	str. 26
Tabela 6	Struktura gospodarstw rolnych w miejscowości Zagrody – 31.12.2009 r.	str. 27
Tabela 7	Struktura prowadzonej działalności gospodarczej w miejscowości Zagrody.	str. 27
Tabela 8	Analiza SWOT dla miejscowości Zagrody.	str. 31
Tabela 9	Komplementarność celów POM z innymi programami.	str. 36
Tabela 10	Zadania inwestycyjne do realizacji w latach 2010-2018 wskazane przez mieszkańców miejscowości Zagrody.	str. 39
Tabela 11	Zestawienie kosztów zadania priorytetowego.	str. 40
Tabela 12	Harmonogram wdrażania Planu Odnowy Miejscowości Zagrody.	str. 41
Tabela 13	Harmonogram monitorowania Planu Odnowy Miejscowości Zagrody.	str. 42

## Spis fotografii:

Fotografia 1	Debata strategiczna na temat Planu Odnowy Miejscowości Zagrody	str. 8
Fotografia 2	Miejscowość Zagrody.	str. 14
Fotografia 3	Kompleks sportowy w Zagrodach.	str. 15
Fotografie 4,5	Zespół Szkół Ponadpodstawowych w Zagrodach.	str. 19
Fotografia 6	Kryta Pływalnia „Perła” w Zagrodach.	str. 21
Fotografia 7	Stadion piłkarski w Zagrodach.	str. 22

PRZEWODNICZĄCY  
Rady Gminy  
Zbigniew Pyk