

**UCHWAŁA NR RG - XXV / 199 / 12  
RADY GMINY SITKÓWKA-NOWINY**

z dnia 28 listopada 2012 r.

**w sprawie nieodpłatnego nabycia działek od osób fizycznych w miejscowości Kowala na terenie Gminy  
Sitkówka-Nowiny**

Na podstawie art. 7 ust. 1 pkt 2, art. 18 ust. 2 pkt.9 lit.a ustawy z dnia 8 marca 1990 r. o samorządzie gminnym (Dz. U. z 2001r. Nr 142, poz. 1591 ze zmianami)

**Rada Gminy Sitkówka-Nowiny uchwala, co następuje:**


§ 1. 1. Wyraża zgodę na nieodpłatne nabycie od osób fizycznych działek w miejscowości Kowala obręb geodezyjny Kowala, oznaczonych w ewidencji gruntów numerami 732/8 o pow. 0,0243 ha, 733/5 o pow. 0,0130 ha, 733/7 o pow. 0,0600 ha, 733/11 o pow. 0,0219 ha, 732/12 o pow. 0,0230 ha, 732/19 o pow. 0,0436 ha, 732/31 o pow. 0,2353 ha i 732/32 o pow. 0,0442 ha przeznaczonych pod utworzenie zaprojektowanych dla miejscowości Kowala dróg dojazdowych.

2. Wymienione w ust. 1 działki Gmina Sitkówka-Nowiny nabywa nieodpłatnie.

§ 2. Wykonanie uchwały powierza się Wójtowi Gminy.

§ 3. Uchwała wchodzi w życie z dniem podjęcia.

Przewodniczący Rady Gminy



Sebastian Nowackiewicz

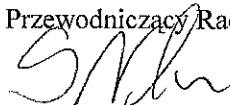
### Uzasadnienie

Właściciele działek ewidencyjnych oznaczonych numerami 732/8, 733/5, 733/7, 733/11, 732/12, 732/19, 732/31 i 732/32 o łącznej powierzchni 0,4653 ha zwrócili się do Urzędu Gminy Sitkówka-Nowiny z wnioskiem o nieodpłatne ich przejęcie przez Gminę z przeznaczeniem pod utworzenie w miejscowości Kowala zaprojektowanych w miejscowym planie zagospodarowania przestrzennego Gminy Sitkówka-Nowiny dróg publicznych oznaczonych symbolem 1KDd oraz dróg dojazdowych do nieruchomości zabudowanych i przeznaczonych pod zabudowę mieszkaniową.

Podjęcie niniejszej uchwały przyczyni się do uregulowania stanu prawnego nieruchomości oraz gmina jako jej właściciel będzie miała prawo do tworzenia jednego z głównych układów komunikacyjnych na terenie gminy.

Stąd podjęcie niniejszej uchwały w przedstawionej formie jest zasadne.

Przewodniczący Rady Gminy



**Sebastian Nowackiewicz**

Załącznik graficzny  
do Uchwały NR RG-XXV/199/12  
RADY GMINY SITKÓWKA – NOWINY  
z dnia 28 listopada 2012 r.

Województwo : świętokrzyskie  
Powiat : kielecki  
Jednostka ewidencyjna : Sitkówka - Nowiny  
Obręb : 1 KOWALA

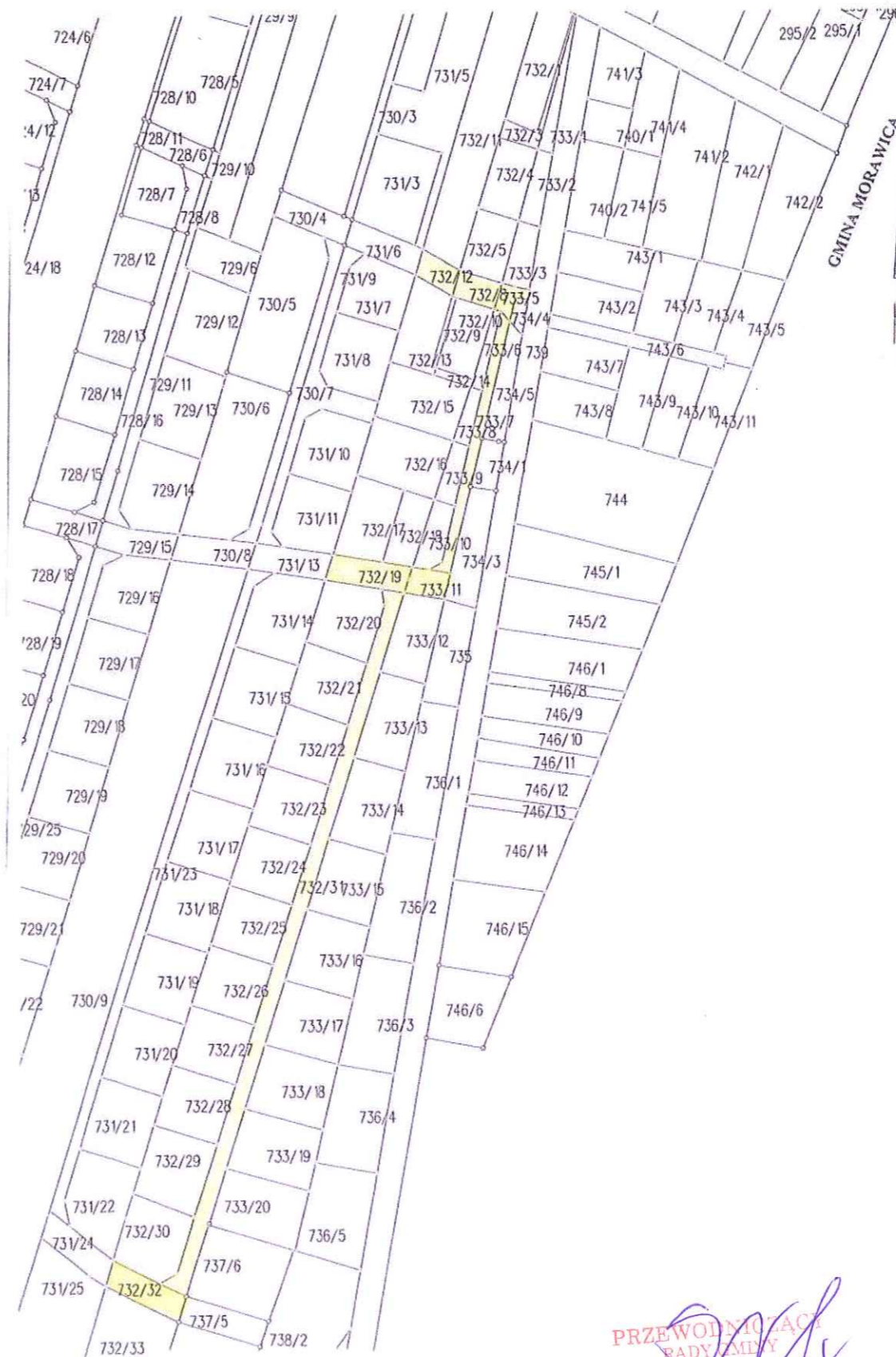
WYPIS Z REJESTRU GRUNTÓW  
z dnia: 2012-11-15

Lp	Podmiot ewidencyjny	Charakter własności / władania	Udział
1	(małżeństwo) osoby fizyczne	własność	1/1

Nr działki	Ark.	Położenie działki	Nr KW lub inny dokument własności	Pow. działki [ha]	Opis użytku	Kl.	Pow. uż. [ha]
732/8	2	ZM 2/92	KW 33080	0.0243	Grunty orne	V	0.0243
733/5	2	ZM 2/92	KW 33080	0.0130	Grunty orne	V	0.0130
733/7	2	ZM 2/92	KW 33080	0.0600	Grunty orne	V	0.0280
					Grunty orne	VI	0.0320
733/11	2	ZM 2/92	KW 33080	0.0219	Grunty orne	V	0.0219
732/12	2	ZM 5/97	KW 19499	0.0230	Grunty orne	V	0.0230
732/19	2	ZM 5/97	KW 19499	0.0436	Łąki trwałe	IV	0.0436
732/31	2	ZM 5/97	KW 19499	0.2353	Grunty orne	V	0.2248
					Łąki trwałe	IV	0.0105
732/32	2	ZM 5/97	KW 19499	0.0442	Grunty orne	V	0.0442

Razem powierzchnia działek : 0.4653 ha



PRZEWODNICZĄCY  
RADY GMINY  
Sebastian Nowackiewicz