

**GMINA
SITKÓWKA – NOWINY**

**Informacja o stanie mienia komunalnego
(zasób nieruchomości)
Gminy Sitkówka-Nowiny
Sporządzona według stanu na dzień 31 grudnia 2011 r.**

Opracował:
Kierownik Referatu Rolnictwa,
Gospodarki Nieruchomościami
i Ochrony Środowiska
Sławomir Sobezyk

INFORMACJA O STANIE MIENIA KOMUNALNEGO
(zasób nieruchomości)
GMINY SITKÓWKA-NOWINY

*Niniejsza informacja została sporządzona według stanu
na dzień 31 grudnia 2011 roku.*

Gminny zasób nieruchomości utworzony został na podstawie wskazanych poniżej przepisów. Obrót tymi nieruchomościami (w tym gruntami niezabudowanymi oraz zabudowanymi) odbywa się również w oparciu o przedstawione przepisy, tj.:

- ustawy z dnia 21 sierpnia 1997 roku o gospodarce nieruchomościami (Dz. U. z 2010 r. Nr 102 poz. 651 ze zmianami),
- ustawy z dnia 8 marca 1990 roku o samorządzie gminnym (Dz. U. z 2001 r. Nr 142 poz. 1591 ze zmianami),
- kodeksu cywilnego (Dz. U. z 1964 r. Nr 16 poz. 93 ze zmianami),
- ustawy z dnia 10 maja 1990 roku przepisy wprowadzające ustawę o samorządzie terytorialnym i ustawę o pracownikach samorządowych (Dz. U. Nr 32 poz. 191 ze zmianami),
- ustawy z dnia 27 sierpnia 2009 roku o finansach publicznych (Dz. U. z 2009 r. Nr 157 poz. 1240 ze zmianami)
- oraz inne obowiązujące w tym względzie przepisy.

Nieruchomości są jednym ze składników mienia komunalnego gminy obok własności i innych prawa majątkowych należących do Gminy. W skład mienia komunalnego gminy wchodzi skomunalizowane grunty, na które od 1991 roku Wojewoda Świętokrzyski (Kielecki) wydał łącznie 68 decyzji administracyjnych, przyznając prawo własności gminie do nieruchomości gruntowych oraz grunty nabyte w drodze czynności cywilno prawnych tj. notarialnych umów przeniesienia prawa własności (kupna, darowizny, zamiany), co daje łączną powierzchnię na dzień sporządzania niniejszej informacji 110,55 ha.

Zgodnie z podejmowanymi uchwałami Rady Gminy Sitkówka-Nowiny realizowana jest sprzedaż gruntów z zasobu gruntów oraz mieszkań, które wchodzi w skład mienia komunalnego oraz nabywanie gruntów do zasobu w celu realizacji celów publicznych. Na dzień sporządzania niniejszej informacji w 2011 roku nabyto do zasobu w różnej formie grunty o łącznej powierzchni 2,6584 ha (2,66 ha) z przeznaczeniem pod poszerzenie lub utworzenie nowych dróg oraz inne w miejscowościach:

1. Szewce - w wyniku regulacji stanu prawnego, grunty o powierzchni 1,4500 ha,
2. Słowik - przejście z mocy prawa za odszkodowaniem oraz poprzez zasiedzenie na podstawie postanowienia sądu, grunty o powierzchni 0,7642 ha,
3. Zgórsko - przekazane w formie darowizn, grunty o powierzchni 0,3934 ha,
4. Kowala - przejście z mocy prawa za odszkodowaniem, grunty o powierzchni 0,0508 ha,

W 2011 r. ubyły z zasobu nieruchomości, grunty o ogólnej powierzchni 0,5672 ha (0,57 ha), dotyczy to sprzedaży na rzecz osób fizycznych (dzierżawców nieruchomości zabudowanych budynkami garażowymi) oraz zwrotu wywłaszczonych nieruchomości na rzecz byłych właścicieli i ich następców prawnych, na podstawie decyzji Starostwa Powiatowego w Kielcach.

Rozdysponowanie gruntów nabytych do zasobu, na dzień sporządzania niniejszej informacji:

1. Sprzedaż gruntów na własność	19,77 ha,
2. Wywłaszczenia na rzecz SP (w 2010 r.)	0,03 ha
3. Grunty oddane w użytkowanie wieczyste	7,21 ha,
4. Zwroty gruntów byłym właścicielom	4,69 ha,
5. Grunty oddane w dzierżawę na podstawie umów	2,41 ha,
6. <u>Grunty przekazane w użytkowanie</u>	<u>3,68 ha.</u>
Powierzchnia rozdysponowanych gruntów	37,79 ha.

Po rozdysponowaniu gruntów w sposób przedstawiony powyżej w zasobie pozostaje łącznie 72,76 ha. W skład tej powierzchni wchodzi gruntów stanowiących zasoby trwale gminy wykorzystywane między innymi jako drogi gminne, ścieżki, tereny zielone, rowy, parkingi, grunty zadrzewione, zakrzewione, ujęcia wody, przepompownie ścieków, o ogólnej powierzchni 36,19 ha, grunty znajdujące się między poszczególnymi blokami osiedla Nowiny o powierzchni 7,12 ha oraz grunty na których znajdują się obiekty jednostek gminnych, takie jak szkoły, remizy strażackie, świetlice, ośrodki zdrowia oraz urządzenia służące do obsługi mieszkańców gminy, o ogólnej powierzchni 27,36 ha. Wykaz tych obiektów przedstawiony jest w załączniku Nr 1 do niniejszej informacji.

Szczegółowy wykaz nieruchomości gruntowych (numer inwentarzowy, ewidencyjny nieruchomości, powierzchnia, wartość księgowa, data i podstawa prawna nabycia, księga wieczysta oraz położenie) przedstawiony jest w załączniku Nr 6 do niniejszej informacji.

W skład mienia komunalnego gminy wchodzi również komunalne lokale mieszkalne, znajdujące się w budynkach wielorodzinnych, w miejscowościach Nowiny i Sitkówka. Pozostający w dyspozycji Gminy mieszkaniowy zasób komunalny przedstawiono w załączniku Nr 2 do niniejszej informacji.

Gruntami gminy dysponują również poszczególne jednostki organizacyjne utworzone przez Gminę Sitkówka-Nowiny uwidocznione w załączniku Nr 3 do niniejszej informacji.

W oparciu o obowiązujące przepisy, Gmina Sitkówka-Nowiny planuje uzyskiwanie dochodów w 2012 roku z wykorzystywania składników majątkowych stanowiących mienie komunalne Gminy, w łącznej wysokości 5.996.695,00 zł.

Podjęta przez Radę Gminy Sitkówka-Nowiny uchwała Nr RG-XIV/111/11 z dnia 30 listopada 2011 roku w sprawie ustalenia minimalnych stawek czynszu z tytułu dzierżawy lub najmu nieruchomości stanowiących własność lub użytkowanie wieczyste Gminy Sitkówka-Nowiny, zwiększa wysokość stawek minimalnych, co pozwala zaplanować dochody z tytułu dzierżawy gruntów, najmu lokali użytkowych, boksów garażowych oraz innych obiektów technicznych na podstawie stosownych umów zawartych pomiędzy Gminą, a indywidualnymi dzierżawcami i najemcami. Planowane wpływy z tego tytułu w roku 2012 to kwota 225.000,00 zł.

Wprowadzona z dniem 01.01.2010 roku aktualizacja wartości rynkowej nieruchomości stanowiących własność Gminy Sitkówka-Nowiny, a oddanych w użytkowanie wieczyste na podstawie aktów notarialnych i decyzji, pozwala zaplanować dochody z tego tytułu na rok 2012 na poziomie 22.900,00 zł. Z tytułu rat za przekształcenie użytkowania wieczystego w prawo własności w latach ubiegłych szacuje się wpływy w wysokości 245,00 zł. Gmina nie przewiduje w roku 2012 przekazywania gruntów w użytkowanie wieczyste.

Planuje się również pozyskiwanie dochodów ze sprzedaży składników majątkowych gminy w tym ze sprzedaży:

1. mieszkań komunalnych dla najemców z którymi zawarta jest umowa najmu na czas nieoznaczony (z analizy sprzedaży lokali komunalnych w ostatnich trzech latach tj. 2009-6 lokali, 2010-10 lokali, 2011-6 lokali), w 2012 planowane jest zbycie pięciu lokali mieszkalnych (jednak ilość ta uzależniona jest od składanych przez najemców wniosków o wykup lokalu mieszkalnego), gdzie planowane wpływy z tytułu sprzedaży lokali mieszkalnych w roku 2012, to kwota 55.000,00 zł. oraz wpływy z tytułu rat od zakupionych mieszkań w latach ubiegłych na kwotę 11.500,00 zł., w łącznej wysokości daje kwotę 66.500,00 zł.
2. ze sprzedaży nieruchomości gruntowych z przeznaczeniem na działalność usługową, produkcyjną, handlową i inną na którą składają się przygotowane do zbycia działki nie będące użytkami rolnymi, w tym:
 - grunty zabudowane garażami na terenie osiedla Nowiny 40.000,00 zł.,
 - grunty z przeznaczeniem pod działalność gospodarczą usytuowane w terenach przemysłowych 660.200,00 zł.,
 - grunty przeznaczone pod budownictwo mieszkaniowe, tereny w miejscowości Zgórsko (obok osiedla Pod lasem) 4.977.350,00 zł.

Planowane wpływy z tytułu sprzedaży składników majątkowych gminy tj. lokali mieszkalnych i nieruchomości gruntowych w roku 2012 w łącznej wysokości to kwota - 5.744.050,00 zł.,

Uzyskane będą również dodatkowe wpływy z tytułu zwrotu kosztów związanych z prowadzonymi postępowaniami egzekucyjnymi i komorniczymi w wysokości 500,00 zł. oraz wpływy z tytułu odsetek od należności wynikających z umów ratalnej sprzedaży lokali mieszkalnych w wysokości 4.000,00 zł.

Stan (wartość księgowa, zgodna z protokołem weryfikacji stanu gruntów na dzień 31.12.2011 r.) gruntów o uregulowanym stanie prawnym (nabytych do zasobu gminy na podstawie decyzji komunalizacyjnych, aktów notarialnych - zakup, darowizna, zamiana, postanowień sądu i przejętych z mocy prawa na podstawie decyzji podziałowej) będących w zasobie gminy według ewidencji (dokumenty źródłowe i ewidencja księgowa) na dzień 31.12.2011 roku wynosi 1.814.946,05 zł., o ogólnej powierzchni 72,7604 ha (72,76 ha).

W wyniku prowadzonych podziałów nieruchomości, ich zbywania, nabywania do zasobu oraz regulacji stanów prawnych nieruchomości w okresie od 01.01.2011 r. do 31.12.2011 r. stan (wartość księgowa) gruntów uległ zwiększeniu o kwotę 210.182,80 zł. i zmniejszeniu o kwotę 124.548,00 zł. (dane z protokołu inwentaryzacji metoda weryfikacji stanu nieruchomości gruntowych Gminy Sitkówka-Nowiny na dzień 31.12.2011 r.)

WÓJT GMINY
Stanisław Barycki

Załączniki do niniejszej informacji:

1. Nr 1 - Grunty zabudowane obiektami jednostek gminnych i inne,
2. Nr 2 - Wykaz lokali komunalnych będących w zasobie Gminy Sitkówka-Nowiny,
3. Nr 3 - Wykaz jednostek organizacyjnych Gminy Sitkówka-Nowiny,
4. Nr 4 - Dane o dochodach uzyskanych z tytułu wykonywania prawa własności i innych praw majątkowych,
5. Nr 5 - Dane o nieruchomościach gruntowych Gminy Sitkówka-Nowiny na podstawie ewidencji gruntów Starostwa Powiatowego w Kielcach oraz graficzne zestawienie struktury gruntów,
6. Nr 6 - Wykaz nieruchomości gruntowych nabytych do zasobu Gminy Sitkówka-Nowiny (na podstawie decyzji komunalizacyjnych i innych dokumentów przenoszących prawo własności).

**Załącznik Nr 1 - Grunty zabudowane obiektami jednostek gminnych i inne
(stan na dzień 31.12.2011 r.).**

Lp.	Numer ewidencyjny działki	Powierzchnia działki w ha	Przeznaczenie nieruchomości gruntowej (rodzaj budowli lub urządzeń usytuowanych na nieruchomości)
1.	581/3 581/4 581/5	0,2300 0,0200 0,5400	Jednostka Ochotniczej Straży Pożarnej Kowala
2.	432/1	0,2100	Jednostka Ochotniczej Straży Pożarnej Wola Murowana
3.	39/1	0,2100	Jednostka Ochotniczej Straży Pożarnej Szewce - Zawada
4.	533/20	0,1225	Samorządowy Zakład Podstawowej Opieki Zdrowotnej w Nowinach
5.	72/137	3,2934	Samorządowy Zakład Podstawowej Opieki Zdrowotnej w Nowinach - Filia w Sitkówce
6.	393/6 393/9	0,5442 6,2100	Kryta Pływalnia „Perła”, Gminny Ośrodek Kultury, Sportu i Rekreacji w Zagrodach
7.	533/6	0,1442	Urząd Gminy Sitkówka-Nowiny
8.	443/11	1,2028	Szkoła Podstawowa w Nowinach
9.	608/1	0,8600	Szkoła Podstawowa w Kowali
10.	256	0,7200	Szkoła Podstawowa w Bolechowicach
11.	202	1,4500	Świetlica w Szewcach - oddział przedszkolny
12.	533/11	0,4771	Przedszkole Samorządowe w Nowinach im. „Pluszowego Misia”
13.	418/1	0,2800	Wyburzony budynek Przedszkola Samorządowego w Nowinach
14.	393/8 393/49 393/50 393/51 393/90	1,5915 0,0893 0,0665 0,0749 0,0637	Zespół Szkół Ponadpodstawowych w Nowinach, Szkolne Schronisko Młodzieżowe w Nowinach
15.	197/1	7,1105	Tereny z przeznaczeniem pod zabudowę mieszkaniową - Zgórsko
16.	443/197	1,2328	Kotłownia osiedlowa - Nowiny
17.	533/41 533/43 433/183	0,0064 0,0065 0,0075	Stacje transformatorowe na terenie osiedla - Nowiny
18.	533/60 533/185	0,1700 0,4216	Plac targowy - Nowiny
		27,3554 (27,36)	Łączna powierzchnia

WÓJT GMINY
Stanisław Barycki

*Załącznik Nr 2 – Wykaz lokali komunalnych w zasobie Gminy Sitkówka-Nowiny
(stan na dzień 31.12.2011 r.).*

Położenie budynku miejscowość, ulica	Numer budynku wielorodzinnego	Nr lokalu	Powierzchnia użytkowa lokalu w m ²
<i>Nowiny, ul. Białe Zagłębie</i>	1	5	38,50
		27	38,50
	3	13	26,70
		32	26,70
	4	19	49,80
		20	22,30
		24	37,60
	5	25	46,00
		27	38,50
		32	26,70
	6	24	37,60
	8	15	63,20
	10	6	49,80
		7	37,60
		22	49,80
	11	7	26,70
	12	1	37,60
	13	2	38,50
		7	26,70
	15	1	26,70
		26	26,70
38		26,70	
16	11	53,50	
17	12	35,40	
	24	47,30	
19	7	57,90	
	18	37,00	
	21	37,00	
<i>Nowiny, ul. Parkowa</i>	2	15	53,40
	4	1	34,00
<i>Nowiny, ul. Szkolna</i>	7	33	46,30
		42	26,80
		45	26,80
	9	1	26,80
		14	39,80
		16	56,90
		26	56,90
41	46,30		
<i>Nowiny, ul. Szkolna - domki</i>	23	3	46,75
<i>Sitkówka</i>	33	15	67,00
	38	12	67,10
Łącznie ilość lokali komunalnych - powierzchnia		41	1661,85

WÓJT GMINY
Stanisław Barycki

**Załącznik Nr 3 - Wykaz jednostek organizacyjnych Gminy Sitkówka – Nowiny
(stan na dzień 31.12.2011 r.).**

Lp.	Nazwa jednostki organizacyjnej	Regon jednostki organizacyjnej forma prawna	Data rozpoczęcia działalności
1.	Urząd Gminy Sitkówka-Nowiny	291010665 jednostka budżetowa	01.01.1973
2.	Gminna Biblioteka Publiczna w Nowinach	291429745 instytucja kultury	14.02.1974
3.	Gminny Ośrodek Pomocy Społecznej w Sitkówce-Nowinach	290416684 jednostka budżetowa	05.03.1990
4.	Zespół Obsługi Szkół i Przedszkola w Nowinach	290637652 jednostka budżetowa	11.12.1995
5.	Szkoła Podstawowa w Nowinach	000274045 jednostka budżetowa	11.12.1995
6.	Samorządowy Zakład Podstawowej Opieki Zdrowotnej w Nowinach	290703930 jednostka budżetowa	01.01.1996
7.	Przedszkole Samorządowe w Nowinach im. „Pluszowego Misia”	290511402 jednostka budżetowa	15.02.1996
8.	Szkoła Podstawowa w Kowali	001217204 jednostka budżetowa	15.02.1996
9.	Szkoła Podstawowa w Bolechowicach	001170862 jednostka budżetowa	15.02.1996
10.	Kryta Pływalnia „Perła”, Gminny Ośrodek Kultury, Sportu i Rekreacji w Zagrodach	290471230 zakład budżetowy	16.11.1996
11.	Zakład Gospodarki Komunalnej i Mieszkaniowej w Nowinach	290939264 zakład budżetowy	31.03.1998 <small>Zmiana Uchwałą Rady Gminy Sitkówka – Nowiny RG -XXVII/188/04 08.12.2004</small>
12.	Szkolne Schronisko Młodzieżowe w Nowinach	292689191 jednostka budżetowa	26.08.2002
13.	Zespół Szkół Ponadpodstawowych w Nowinach	292830933 jednostka budżetowa	22.04.2003

WÓJT GMINY
Stanisław Barycki

**Załącznik Nr 4 - Dane o dochodach uzyskanych z tytułu wykonywania prawa własności
i innych praw majątkowych oraz z wykonania posiadania
(stan na dzień 31.12.2011 r.)**

Lp.	Źródło dochodów	Dochody uzyskane za 2010 rok	Dochody planowane na 2011 rok	Dochody planowane na 2012 rok	Dynamika (w %) kol. 5/4	Klasyfikacja (dział, rozdział, paragraf)
1.	2.	3.	4.	5.	6.	7.
I	wpływy ze sprzedaży składników majątkowych, w tym:	121.720,65	3.945.500,00	5.744.050,00	1,45	700-70005-0770
	sprzedaż lokali	72.777,45	67.500,00	66.500,00	0,99	700-70005-0770
	sprzedaż gruntów	48.943,20	3.878.000,00	5.677.550,00	1,46	700-70005-0770
II	wpływy z opłat za użytkowanie wieczyste, w tym:	24.147,82	24.400,00	22.900,00	0,94	700-70005-0470
	opłaty pierwsze	---	---	---	---	
	opłaty roczne	24.147,82	24.400,00	22.900,00	0,94	700-70005-0470
III	wpływy z przekształcenia użytkowania wieczystego we własność	1.001,10	245,00	245,00	1,00	700-70005-0760
IV	wpływy z najmu, w tym:	211.472,28	230.000,00	200.000,00	0,87	700-70005-0750
	lokali użytkowych	211.472,28	230.000,00	200.000,00	0,87	700-70005-0750
	lokali mieszkalnych	---	---	---	---	
V	wpływy z dzierżawy składników majątkowych	57.489,21	40.000,00	25.000,00	0,63	700-70005-0750
VI	wpływy za administrowanie	---	---	---	---	
VII	wpływy za trwały zarząd	---	---	---	---	
VIII	dywidendy	---	---	---	---	
IX	inne wpływy (odsetki)	5.916,27	1.079,00	4.000,00	3,80	700-70005-0920
		1.780,61	3.500,00	500,00	0,15	700-70005-0690
	RAZEM	423.527,94	4.244.724,00	5.996.695,00	1,41	

WÓJT GMINY
Stanisław Barycki

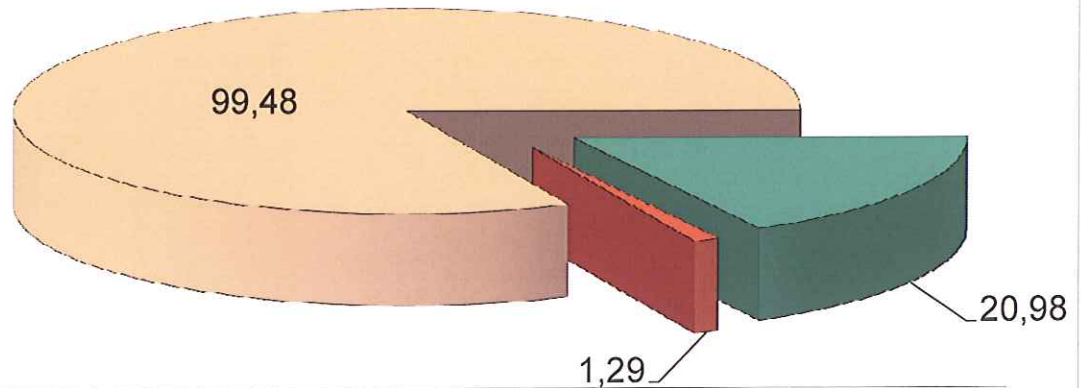
Załącznik Nr 5 - Dane o nieruchomościach gruntowych Gminy Sitkówka-Nowiny na podstawie ewidencji gruntów prowadzonej przez Starostwo Powiatowe w Kielcach - stan na dzień 31.12.2011 r.

Lp.	Grupa	Jednostka miary	Art. 180 pkt 1u. o f. p. Prawo własności		Art. 180 pkt 2 u. o f. p. inne niż własność prawa majątkowe + posiadanie		Ogółem (ha)
			Ilość [j.m.]	Wartość [w tys. zł]	Ilość [j.m.]	Wartość [w tys. zł]	
1.	Użytki rolne, w tym:	ha	20,16		0,82		20,98
	-grunty orne	ha	18,16		0,32		18,48
	-sady	ha	0,10		0,06		0,16
	-łąki trwałe	ha	1,59		0,03		1,62
	-pastwiska trwałe	ha	0,07		-		0,07
	-grunty rolne zabudowane	ha	0,22		0,41		0,63
	-grunty pod stawami	ha	-		-		-
	-rowy	ha	0,02		-		0,02
2.	Grunty leśne oraz zadrzewione i zakrzewione, w tym:	ha	1,29		-		1,29
	-lasy	ha	0,07		-		0,07
	-grunty zadrzewione i zakrzewione	ha	1,22		-		1,22
3.	Grunty zabudowane i zurbanizowane, w tym:	ha	80,95		18,53		99,48
	-tereny mieszkaniowe	ha	13,94		-		13,94
	-tereny przemysłowe	ha	34,56		5,52		40,08
	-inne tereny zabudowane	ha	2,73		-		2,73
	-zurbanizowane tereny niezabudowane	ha	0,70		-		0,70
	-tereny rekreacyjno-wypoczynkowe	ha	9,21		-		9,21
	-użytki kopalne	ha	-		-		-
	-tereny komunikacyjne, w tym:	ha	19,81		13,01		32,82
	drogi	ha	19,81		13,01		32,82
	tereny kolejowe	ha	-		-		-
	inne tereny komunikacyjne	ha	-		-		-
4.	Grunty pod wodami, w tym:	ha	-		-		-
	-grunty pod wodami powierzchniowymi płynącymi	ha	-		-		-
	-grunty pod wodami powierzchniowymi stojącymi	ha	-		-		-
5.	Razem	ha	102,40		19,35		121,75

WÓJT GMINY
Stanisław Barycki

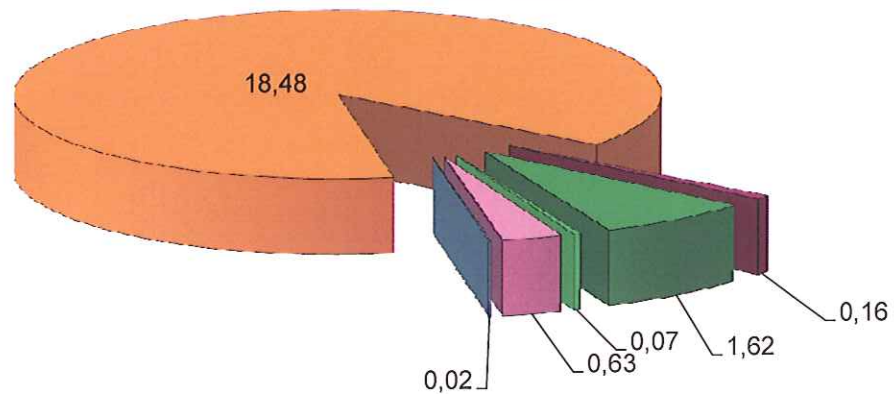
Graficzne zestawienie danych o nieruchomościach gruntowych Gminy Sitkówka-Nowiny na podstawie operatu ewidencji gruntów prowadzonego przez Starostwo Powiatowe w Kielcach.

Struktura nieruchomości gruntowych Gminy Sitkówka-Nowiny w ha



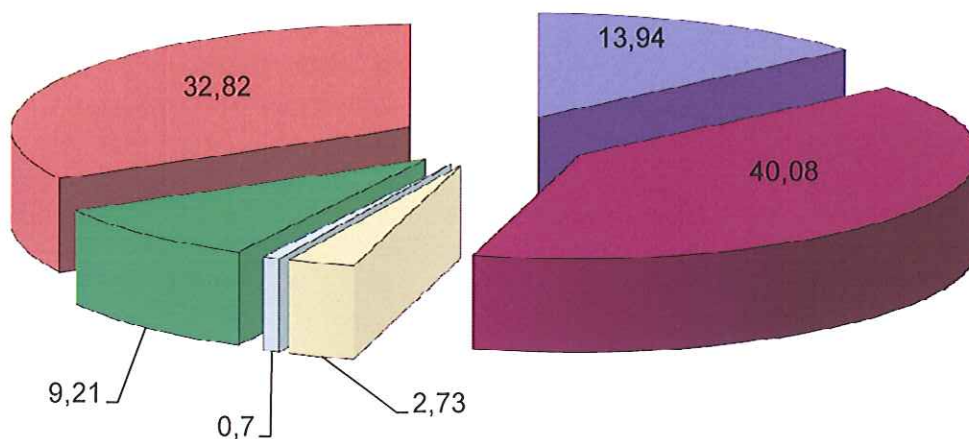
- Użytki rolne
- Grunty leśne oraz zadrzewione i zakrzewione
- Grunty zabudowane i zurbanizowane

Struktura użytków rolnych w ha



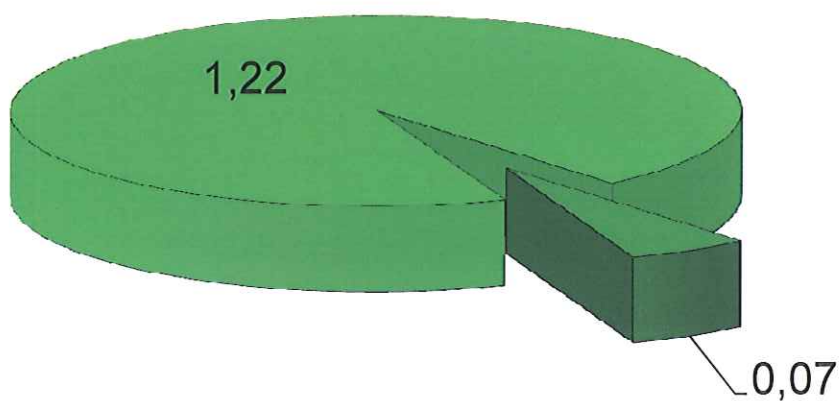
- grunty orne
- sady
- łąki trwałe
- pastwiska trwałe
- grunty rolne zabudowane
- rowy

Struktura gruntów zabudowanych i zurbanizowanych Gminy Sitkówka-Nowiny w ha



- tereny mieszkaniowe
- tereny przemysłowe
- inne tereny zabudowane
- zurbanizowane tereny niezabudowane
- tereny rekreacyjno-wypoczynkowe
- drogi

Struktura gruntów leśnych oraz zadrzewionych i zakrzewionych w ha



- lasy
- grunty zadrzewione i zakrzewione

**Załącznik Nr 6 – Wykaz nieruchomości gruntowych Gminy Sitkówka-Nowiny
(stan na dzień 31.12.2011 r.)**

<i>Lp.</i>	<i>Numer inwent.</i>	<i>Numer działki</i>	<i>Powierzchnia w m²</i>	<i>Wartość działki na dzień nabycia/komunalizacji</i>	<i>Numer księgi wieczystej KII/L/...</i>	<i>Własność na podstawie decyzji / aktu notarialnego / postanowienia sądu</i>	<i>Data nabycia do zasobu</i>	<i>Położenie obręb geodezyjny/ miejscowość</i>	<i>Uwagi</i>
1.	40	35/33	1033	300,00	00071000/5	7413/608/91	01.06.1991	Wola Murowana teren obok KCMB	
2.	41	585/54	2878	860,00	00035332/7	7413/608/91	01.06.1991	Wola Murowana teren po FTG	
3.	43	35/47	9110	2 730,00	00036216/5	7413/608/91	01.06.1991	Wola Murowana teren po FTG	
4.	44	35/44	6298	1 880,00	00068369/5	7413/608/91	01.06.1991	Wola Murowana teren po FTG	
5.	45	35/27	600	18,00	38527	7413/608/91	01.06.1991	Wola Murowana teren po FTG	
6.	46	585/32	3525	631,00	00046444/5	7413/608/91	01.06.1991	Wola Murowana teren po FTG	
7.	47	35/34	261	80,00	00074311/9	7413/608/91	01.06.1991	Wola Murowana teren po FTG	
8.	48	585/62	447	103,00	00036434/9	7413/608/91	01.06.1991	Wola Murowana teren po FTG	
9.	49	398/4	40608	11 370,00	00032057/4	7413/30/91	04.03.1991	Zagrody obok gimnazjum	
10.	50	528	4128	1 240,00	00032057/4	7413/30/91	04.03.1991	Obręb Zagrody	
11.	51	529	322	1 002,00	00032057/4	7413/30/91	04.03.1991	Obręb Zagrody	

12.	52	533/6	1442	430,00	3169	7413/1492/91	07.08.1991	Nowiny budynek Urzędu Gminy	
13.	53	533/7	850	250,00	3169	7413/1492/91	07.08.1991	Nowiny teren wokół Urzędu Gminy	
14.	54	226/42	978	254,00	00032057/4	7413/2742/91	27.09.1991	Zgórsko Os. Pod lasem - zieleń, plac zabaw	
15.	55	418/2	920	270,00	-----	7413/2747/91	27.09.1991	Nowiny - zieleń obok żłobka	
16.	56	533/17	1558	466,00	46670	7413/2739/91	09.10.1991	Nowiny teren za pawilonami (obok ogródków działkowych)	
17.	57	533/14	4983	961,00	46670	7413/2738/91	09.10.1991	Nowiny teren za pawilonami (obok ogródków działkowych)	
18.	58	533/8	4870	1 460,00	56685	7413/2741/91	08.10.1991	Nowiny – teren pod pawilonami obok Urzędu Gminy	
19.	59	393	83422	25 027,00	00032057/4	7413/4192/91	17.12.1991	Pływalnia i teren przyległy (obiekt, boisko sportowe)	
20.	61	443/117	5015	1 500,00	37958	7413/2746/91	09.01.1992	Nowiny teren wokół garaży obok kotłowni	
21.	62	743	498	1 295,00	46749	7413/4190/91	06.11.1991	Kowala - droga	
22.	63	443/19	360	110,00	00060657/5	7413/4558/91	14.01.1992	Nowiny teren pod blokiem nr 17	
23.	64	443/20	829	250,00	00046789/5	7413/4558/91	14.01.1992	Nowiny teren obok bloku nr 17	
24.	65	585/45	1574	470,00	00092339/3	7413/1498/91	02.08.1991	Wola Murowana teren po FTG	
25.	66	585/51	2843	850,00	70944	7413/1494/91	07.08.1991	Wola Murowana teren po FTG	
26.	67	585/47	1217	360,00	00092342/7	7413/1496/91	05.08.1991	Wola Murowana teren po FTG	

27.	68	585/46	825	250,00	00092341/0	7413/1497/91	02.08.1991	Wola Murowana teren po FTG	
28.	69	585/44	2105	630,00	91042	7413/1499/91	02.08.1991	Wola Murowana teren po FTG	
29.	70	585/42	2096	630,00	93782	7413/1500/91	02.08.1991	Wola Murowana teren po FTG	
30.	71	585/41	1663	490,00	70943	7413/1501/91	02.08.1991	Wola Murowana teren po FTG	
31.	72	35/51	5844	1 750,00	---	7413/1504/91	05.08.1991	Wola Murowana teren po FTG	
32.	73	585/85	400	120,00	00070954/0	7413/2745/91	10.10.1991	Wola Murowana teren po FTG	
33.	74	585/86	1504	450,00	00070954/0	7413/2745/91	01.10.1991	Wola Murowana teren po FTG	
34.	75	585/71	3808	570,00	---	7413/4557/91	29.01.1992	Wola Murowana teren obok KCMB	
35.	76	35/42	6243	860,00	69031	7413/4557/91	29.01.1992	Wola Murowana teren po FTG	
36.	77	35/43	5981	890,00	67191	7413/4557/91	29.01.1992	Wola Murowana teren po FTG	
37.	78	35/41	5745	860,00	74308	7413/4557/91	29.01.1992	Wola Murowana teren po FTG	
38.	79	35/61	760	20,00	44037	7413/4191/91	06.11.1991	Wola Murowana teren po FTG -droga	
39.	80	35/12	3414	1 020,00	46771	7413/2744/91	09.01.1992	Wola Murowana teren pod budynkiem socjalnym II	
40.	81	533/11	4771	1 430,00	73143	7413/2740/91	23.10.1991	Nowiny - teren pod przedszkole obok ogródków działkowych	
41.	82	480/1-26	429	120,00	00046615/5	7413/59/3/92	07.04.1992	Nowiny grunty pod garażami	

42.	83	585/87	1298	1 889,00	---	7413/59/8/92	05.06.1992	Wola Murowana teren po FTG	
43.	84	585/88	200	291,00	---	7413/59/8/92	05.06.1992	Wola Murowana teren po FTG	
44.	85	585/89	700	1 020,00	---	7413/59/8/92	05.06.1992	Wola Murowana teren po FTG	
45.	86	585/81	461	2 070,00	00091632/0	7413/59/9/92	12.11.1992	Wola Murowana - teren wzdłuż drogi do Woli	
46.	87	585/82	181	810,00	00091632/0	7413/59/9/92	12.11.1992	Wola Murowana - teren wzdłuż drogi do Woli	
47.	88	585/83	2027	4 620,00	00091632/0	7413/59/9/92	12.11.1992	Wola Murowana - teren wzdłuż drogi do Woli	
48.	89	35/65	2000	1 600,00	00044038/2	7413/59/9/92	05.10.1992	Wola Murowana teren pod budynkiem socjalnym nr 5	
49.	123	442/7	16	72,00	00046764/4	7413/59/5/92	24.07.1992	Nowiny – parking obok kościoła przy ogródkach działkowych	
50.	124	442/9	7	32,00	00046764/4	7413/59/5/92	24.07.1992	Nowiny – parking obok kościoła przy ogródkach działkowych	
51.	125	442/11	7	31,00	00046764/4	7413/59/5/92	24.07.1992	Nowiny – parking obok kościoła przy ogródkach działkowych	
52.	126	442/13	6	27,00	00046764/4	7413/59/5/92	24.07.1992	Nowiny – parking obok kościoła przy ogródkach działkowych	
53.	94	480/39	3675	1 220,00	00046589/3	7413/59/1/92	06.10.1992	Nowiny - droga przy garażach	
54.	95	441/5	1100	40,00	00046856/6	7413/59/7/92	15.04.1992	Nowiny - obok sklepów	
55.	97	585/95	272	220,00	00135250/9	7413/59/4/93	22.04.1992	Wola Murowana - tereny przy oczyszczalni	
56.	98	585/96	2635	2 110,00	00135250/9	7413/59/4/93	22.04.1992	Wola Murowana - tereny przy oczyszczalni	

57.	99	585/97	24220	19 380,00	00135250/9	7413/59/4/93	22.04.1992	Wola Murowana - tereny przy oczyszczalni	
58.	100	418/1	2780	830,00	---	7413/59/1/94	16.04.1994	Nowiny - po byłym przedszkolu	
59.	101	585/16	3738	2 990,00	---	7413/59/2/94	10.06.1994	Wola Murowana - droga przy wodociągu	
60.	102	35/53	6040	30 200,00	---	7413/59/1/98	10.01.1998	Wola Murowana teren po FTG -droga	
61.	103	458/4	6900	11 349,00	16305	7413/59/6/98	29.05.1998	Nowiny - Ogródki działkowe	
62.	104	459/4	7500	12 337,00	16305	7413/59/6/98	29.05.1998	Nowiny - Ogródki działkowe	
63.	105	533/15	32800	53 933,00	7867	7413/59/6/98	29.05.1998	Nowiny - Ogródki działkowe	
64.	106	457	1800	2 960,00	11480	7413/59/6/98	29.05.1998	Nowiny - Ogródki działkowe	
65.	107	456/1	6600	10 855,00	11480	7413/59/6/98	29.05.1998	Nowiny - Ogródki działkowe	
66.	108	16 działek Nowiny	60433	255 497,00	00050191/7	7413/59/7/98	07.07.1998	Teren Osiedla Nowiny, między blokami i inne	
67.	109	608/2	10134	10 134,00	00060098/8	7413/59/1/99	16.06.1999	Kowala grunty za nową szkołą	
68.	110	432/1	2100	63 800,00	00068541/5	7413/59/3/00	21.08.2000	Wola murowana teren pod remizą	
69.	131	585/246	1041	313,00	00036150/4	7413/608/91	01.06.1991	Wola Murowana teren po FTG	
70.	132	585/243	292	1 118,00	00070946/1	7413/59/2/00	25.05.2000	Wola Murowana teren obok KCMB	
71.	113	480/48	64	512,00	00068721/1	7223/59/1/01	14.03.2001	Nowiny teren pod garażami i droga	

72.	114	423	1982	19 820,00	00077024/1	7723/59/2/01	10.12.2001	Zagrody zieleni za garażami	
73.	115	706/18	25400	11 625,00	00073484/5	7723/59/1/02	25.02.2002	Bolechowice - ujęcia wody, urządzenia wodociągowe	
74.	116	706/19	5500	2 517,00	00073484/5	7723/59/1/02	25.02.2002	Bolechowice - ujęcia wody, urządzenia wodociągowe	
75.	117	706/1	200	92,00	00073484/5	7723/59/1/02	25.02.2002	Bolechowice - ujęcia wody, urządzenia wodociągowe	
76.	118	706/2	2300	1 053,00	00073484/5	7723/59/1/02	25.02.2002	Bolechowice - ujęcia wody, urządzenia wodociągowe	
77.	119	706/4	2000	916,00	00073484/5	7723/59/1/02	25.02.2002	Bolechowice - ujęcia wody, urządzenia wodociągowe	
78.	120	706/5	2800	1 280,00	00073484/5	7723/59/1/02	25.02.2002	Bolechowice - ujęcia wody, urządzenia wodociągowe	
79.	121	706/7	2900	1 327,00	00073484/5	7723/59/1/02	25.02.2002	Bolechowice - ujęcia wody, urządzenia wodociągowe	
80.	122	706/9	2600	1 190,00	00073484/5	7723/59/1/02	25.02.2002	Bolechowice - ujęcia wody, urządzenia wodociągowe	
81.	3	521/12	800	81 906,29	00100558/4	A-3333/2005	20.06.2005	Zgórsko - skrzyżowanie dróg 762 0378T 253/2	
82.	21	678/3	300	1 395,00	00100973/9	A-4222/2005	04.08.2005	Kowala - pompownia ścieków P-1	
83.	136	431/2	700	4 034,80	00100936/8	A-4414/2005	29.07.2005	Bolechowice - ujęcia wody, studnia 4a	
84.	135	430/2	300	2 034,80	00100936/8	A-4414/2005	29.07.2005	Bolechowice - ujęcia wody, studnia 4a	
85.	137	104/3	1083	31 972,51	00101847/4	A-6484/2005	28.10.2005	Zawada - pompownia ścieków P-1	
86.	138	106/3	682	20 945,01	00101847/4	A-6484/2005	28.10.2005	Zawada - pompownia ścieków P-1	

87.	12	35/98	6846	17 321,00	00062339/4	A-4006/2005	14.07.2005	Nowiny - pod budownictwo socjalne	
88.	13	35/99	1572	3 978,00	00062339/4	A-4006/2005	14.07.2005	Nowiny - pod budownictwo socjalne	
89.	14	35/100	4987	12 618,00	00062339/4	A-4006/2005	14.07.2005	Nowiny - pod budownictwo socjalne	
90.	15	35/101	4482	11 340,00	00062339/4	A-4006/2005	14.07.2005	Nowiny - pod budownictwo socjalne	
91.	16	836/11	340	306,00	00062339/4	A-4006/2005	14.07.2005	Kowala - pompownia ścieków P-4	
92.	17	706/14	1900	4 221,00	00062339/4	A-4006/2005	14.07.2005	Bolechowice - ujęcia wody, urządzenia wodociągowe	
93.	18	706/17	13000	27 430,00	00062339/4	A-4006/2005	14.07.2005	Bolechowice - ujęcia wody, urządzenia wodociągowe	
94.	19	706/20	10600	22 366,00	00062339/4	A-4006/2005	14.07.2005	Bolechowice - ujęcia wody, urządzenia wodociągowe	
95.	20	706/21	19000	40 090,00	00062339/4	A-4006/2005	14.07.2005	Bolechowice - ujęcia wody, urządzenia wodociągowe	
96.	5	72/136	296	1 830,00	00100263/9	A-2815/2005	23.05.2005	Sitkówka - pompownia ścieków PD-4	
97.	6	72/137	32966	260 824,00	00100263/9	A-2815/2005	23.05.2005	Sitkówka - teren obok przychodni zdrowia	
98.	7	72/138	2296	22 776,00	00100263/9	A-2815/2005	23.05.2005	Sitkówka drogi i plac zabaw obok bloków 33 i 38	
99.	9	72/140	166	1 702,00	00100263/9	A-2815/2005	23.05.2005	Sitkówka drogi i plac zabaw obok bloków 33 i 38	
100.	10	72/142	2214	21 963,00	00100263/9	A-2815/2005	23.05.2005	Sitkówka drogi i plac zabaw obok bloków 33 i 38	
101.	8	767/15	2055	21 413,00	00100263/9	A-2815/2005	23.05.2005	Sitkówka - Kielce obok bloków 33 i 38	

102.	11	767/17	620	5 972,00	00100263/9	A-2815/2005	23.05.2005	Sitkówka - Kielce obok bloków 33 i 38	
103.	23	438/17	82	1 311,80	00103970/9	A-2122/2006	21.04.2006	Nowiny - ciąg pieszo jezdny	
104.	25	197/1	71105	56 884,00	00103582/2	7723-59-2/99	10.02.1999	Zgórsko - teren pod osiedle jednorodzinne	
105.	28	252/34	1152	58 634,06	00090339/9	A-1478/2007	04.04.2007	Zgórsko - teren pod drogę ul. Grabowa	
106.	29	252/26	214	11 734,06	00090339/9	A-1478/2007	04.04.2007	Zgórsko - teren pod drogę ul. Grabowa	
107.	30	298/5	92	718,56	00110724/2	A-4015/2007	14.09.2007	Zgórsko - teren pod drogę ul. Ogrodowa	
108.	31	298/10	867	4 593,56	00110724/2	A-4015/2007	14.09.2007	Zgórsko - teren pod drogę ul. Ogrodowa	
109.	32	299/4	115	833,56	00110724/2	A-4015/2007	14.09.2007	Zgórsko - teren pod drogę ul. Ogrodowa	
110.	33	250/3	735	3 933,56	00110724/2	A-4015/2007	14.09.2007	Zgórsko - teren pod drogę ul. Grabowa	
111.	34	250/15	1660	8 558,56	00110724/2	A-4015/2007	14.09.2007	Zgórsko - teren pod drogę ul. Grabowa	
112.	35	250/16	415	2 333,56	00110724/2	A-4015/2007	14.09.2007	Zgórsko - teren pod drogę ul. Grabowa	
113.	36	262/8	600	3 325,56	00110724/2	A-4015/2007	14.09.2007	Zgórsko - teren pod drogę ul. Kwiatowa	
114.	37	262/13	610	3 375,56	00110724/2	A-4015/2007	14.09.2007	Zgórsko - teren pod drogę ul. Kwiatowa	
115.	39	477/36	358	1 790,00	00115127/2	A-201/2008	17.01.2008	Zgórsko - teren pod drogę	
116.	38	477/21	200	1 000,00	00115127/2	A-201/2008	17.01.2008	Zgórsko - teren pod drogę	

117.	140	460/3	42	210,00	00128378/0	A-1770/2009	23.07.2009	Wola Murowana - teren pod drogę	
118.	139	460/12	1426	7 130,00	00128378/0	A-1770/2009	23.07.2009	Wola Murowana - teren pod drogę	
119.	141	343/2	2047	10 235,00	00128895/0	A-2101/2009	14.08.2009	Szewce - teren pod drogę	
120.	152	480/151	35	280,00	00068721/1	7223/59/1/01	14.03.2001	Nowiny teren pod garażami tzw. Budopolowskie	
121.	187	480/186	31	248,00	00068721/1	7223/59/1/01	14.03.2001	Nowiny teren pod garażami tzw. Budopolowskie	
122.	188	480/187	32	256,00	00068721/1	7223/59/1/01	14.03.2001	Nowiny teren pod garażami tzw. Budopolowskie	
123.	189	480/188	32	256,00	00068721/1	7223/59/1/01	14.03.2001	Nowiny teren pod garażami tzw. Budopolowskie	
124.	190	480/189	31	248,00	00068721/1	7223/59/1/01	14.03.2001	Nowiny teren pod garażami tzw. Budopolowskie	
125.	191	480/190	31	248,00	00068721/1	7223/59/1/01	14.03.2001	Nowiny teren pod garażami tzw. Budopolowskie	
126.	192	480/191	30	240,00	00068721/1	7223/59/1/01	14.03.2001	Nowiny teren pod garażami tzw. Budopolowskie	
127.	193	480/192	30	240,00	00068721/1	7223/59/1/01	14.03.2001	Nowiny teren pod garażami tzw. Budopolowskie	
128.	194	480/193	30	240,00	00068721/1	7223/59/1/01	14.03.2001	Nowiny teren pod garażami tzw. Budopolowskie	
129.	195	480/194	29	232,00	00068721/1	7223/59/1/01	14.03.2001	Nowiny teren pod garażami tzw. Budopolowskie	
130.	196	480/195	31	248,00	00068721/1	7223/59/1/01	14.03.2001	Nowiny teren pod garażami tzw. Budopolowskie	
131.	197	480/196	29	232,00	00068721/1	7223/59/1/01	14.03.2001	Nowiny teren pod garażami tzw. Budopolowskie	

132.	198	480/197	29	232,00	00068721/1	7223/59/1/01	14.03.2001	Nowiny teren pod garażami tzw. Budopolowskie
133.	199	480/198	28	224,00	00068721/1	7223/59/1/01	14.03.2001	Nowiny teren pod garażami tzw. Budopolowskie
134.	200	480/199	30	240,00	00068721/1	7223/59/1/01	14.03.2001	Nowiny teren pod garażami tzw. Budopolowskie
135.	201	480/200	28	224,00	00068721/1	7223/59/1/01	14.03.2001	Nowiny teren pod garażami tzw. Budopolowskie
136.	202	480/201	29	232,00	00068721/1	7223/59/1/01	14.03.2001	Nowiny teren pod garażami tzw. Budopolowskie
137.	203	480/202	28	224,00	00068721/1	7223/59/1/01	14.03.2001	Nowiny teren pod garażami tzw. Budopolowskie
138.	204	480/203	28	224,00	00068721/1	7223/59/1/01	14.03.2001	Nowiny teren pod garażami tzw. Budopolowskie
139.	205	480/204	28	224,00	00068721/1	7223/59/1/01	14.03.2001	Nowiny teren pod garażami tzw. Budopolowskie
140.	206	480/205	29	232,00	00068721/1	7223/59/1/01	14.03.2001	Nowiny teren pod garażami tzw. Budopolowskie
141.	207	480/206	31	248,00	00068721/1	7223/59/1/01	14.03.2001	Nowiny teren pod garażami tzw. Budopolowskie
142.	208	480/207	28	224,00	00068721/1	7223/59/1/01	14.03.2001	Nowiny teren pod garażami tzw. Budopolowskie
143.	235	533/113	12	51,00	00050191/7	7413/59/7/98	07.07.1998	Nowiny teren pod garażami tzw. Budopolowskie
144.	236	533/114	12	51,00	00050191/7	7413/59/7/98	07.07.1998	Nowiny teren pod garażami tzw. Budopolowskie
145.	237	533/115	11	47,00	00050191/7	7413/59/7/98	07.07.1998	Nowiny teren pod garażami tzw. Budopolowskie
146.	238	533/116	10	43,00	00050191/7	7413/59/7/98	07.07.1998	Nowiny teren pod garażami tzw. Budopolowskie

147.	239	533/117	10	43,00	00050191/7	7413/59/7/98	07.07.1998	Nowiny teren pod garażami tzw. Budopolowskie
148.	240	533/118	10	43,00	00050191/7	7413/59/7/98	07.07.1998	Nowiny teren pod garażami tzw. Budopolowskie
149.	241	533/119	10	43,00	00050191/7	7413/59/7/98	07.07.1998	Nowiny teren pod garażami tzw. Budopolowskie
150.	242	533/120	10	43,00	00050191/7	7413/59/7/98	07.07.1998	Nowiny teren pod garażami tzw. Budopolowskie
151.	243	533/121	10	43,00	00050191/7	7413/59/7/98	07.07.1998	Nowiny teren pod garażami tzw. Budopolowskie
152.	244	533/122	9	39,00	00050191/7	7413/59/7/98	07.07.1998	Nowiny teren pod garażami tzw. Budopolowskie
153.	245	533/123	9	39,00	00050191/7	7413/59/7/98	07.07.1998	Nowiny teren pod garażami tzw. Budopolowskie
154.	246	533/124	9	39,00	00050191/7	7413/59/7/98	07.07.1998	Nowiny teren pod garażami tzw. Budopolowskie
155.	247	533/125	9	39,00	00050191/7	7413/59/7/98	07.07.1998	Nowiny teren pod garażami tzw. Budopolowskie
156.	248	533/126	9	39,00	00050191/7	7413/59/7/98	07.07.1998	Nowiny teren pod garażami tzw. Budopolowskie
157.	249	533/127	9	39,00	00050191/7	7413/59/7/98	07.07.1998	Nowiny teren pod garażami tzw. Budopolowskie
158.	250	533/128	7	30,00	00050191/7	7413/59/7/98	07.07.1998	Nowiny teren pod garażami tzw. Budopolowskie
159.	251	533/129	7	30,00	00050191/7	7413/59/7/98	07.07.1998	Nowiny teren pod garażami tzw. Budopolowskie
160.	252	533/130	7	30,00	00050191/7	7413/59/7/98	07.07.1998	Nowiny teren pod garażami tzw. Budopolowskie
161.	253	533/131	7	30,00	00050191/7	7413/59/7/98	07.07.1998	Nowiny teren pod garażami tzw. Budopolowskie

162.	254	533/132	7	30,00	00050191/7	7413/59/7/98	07.07.1998	Nowiny teren pod garażami tzw. Budopolowskie	
163.	255	533/133	7	30,00	00050191/7	7413/59/7/98	07.07.1998	Nowiny teren pod garażami tzw. Budopolowskie	
164.	256	533/134	6	26,00	00050191/7	7413/59/7/98	07.07.1998	Nowiny teren pod garażami tzw. Budopolowskie	
165.	271	533/149	54	231,00	00050191/7	7413/59/7/98	07.07.1998	Nowiny teren pod garażami tzw. Budopolowskie	
166.	272	287/11	164	820,00	00038408/2	A-3122/2009	06.11.2009	Zgórsko - teren pod drogę obok Cedrowa, Cyprysowa	
167.	273	287/14	122	610,00	00038408/2	A-3122/2009	06.11.2009	Zgórsko - teren pod drogę obok Cedrowa, Cyprysowa	
168.	274	287/19	338	1 690,00	00038408/2	A-3122/2009	06.11.2009	Zgórsko - teren pod drogę obok Cedrowa, Cyprysowa	
169.	275	287/23	267	1 335,00	00038408/2	A-3122/2009	06.11.2009	Zgórsko - teren pod drogę obok Cedrowa, Cyprysowa	
170.	276	287/24	775	3 875,00	00038408/2	A-3122/2009	06.11.2009	Zgórsko - teren pod drogę obok Cedrowa, Cyprysowa	
171.	277	288/2	351	1 755,00	00038408/2	A-3122/2009	06.11.2009	Zgórsko - teren pod drogę obok Cedrowa, Cyprysowa	
172.	278	288/3	747	3 735,00	00038408/2	A-3122/2009	06.11.2009	Zgórsko - teren pod drogę obok Cedrowa, Cyprysowa	
173.	279	288/7	359	1 795,00	00038408/2	A-3122/2009	06.11.2009	Zgórsko - teren pod drogę obok Cedrowa, Cyprysowa	
174.	280	288/12	286	1 430,00	00038408/2	A-3122/2009	06.11.2009	Zgórsko - teren pod drogę obok Cedrowa, Cyprysowa	
175.	281	319/7	1097	5 485,00	00130738/9	A-3109/2009	06.11.2009	Szewce - teren pod drogę ul.Kwarcytowa	
176.	282	318/5	1432	7 160,00	00130738/9	A-3115/2009	06.11.2009	Szewce - teren pod drogę ul.Kwarcytowa	

177.	285	203/12	1721	6 600,00	00105367/3	A-3574/2009	22.12.2009	Szewce - teren pod drogę ul. Cynkowa	
178.	283	648	800	240,00	00121998/3	7723-59-2/09	18.08.2009	Kowala - droga do pól uprawnych	
179.	289	324/10	997	4 985,00	00115514/2	A-588/2010	29.03.2010	Szewce teren pod drogę ul. Wapieniowa	
180.	290	324/13	650	3 250,00	00115514/2	A-588/2010	29.03.2010	Szewce teren pod drogę ul. Wapieniowa	
181.	291	325/19	1619	8 095,00	00115514/2	A-588/2010	29.03.2010	Szewce teren pod drogę ul. Wapieniowa	
182.	293	533/26	21	1 335,00	00070016/3	7413/3475/91	30.12.1991	Nowiny teren pod garażami tzw. za przedszkolem	
183.	298	533/31	21	1 335,00	00070016/3	7413/3475/91	30.12.1991	Nowiny teren pod garażami tzw. za przedszkolem	
184.	300	533/33	21	1 335,00	00070016/3	7413/3475/91	30.12.1991	Nowiny teren pod garażami tzw. za przedszkolem	
185.	301	533/34	21	1 335,00	00070016/3	7413/3475/91	30.12.1991	Nowiny teren pod garażami tzw. za przedszkolem	
186.	302	533/35	21	1 335,00	00070016/3	7413/3475/91	30.12.1991	Nowiny teren pod garażami tzw. za przedszkolem	
187.	304	533/37	21	1 335,00	00070016/3	7413/3475/91	30.12.1991	Nowiny teren pod garażami tzw. za przedszkolem	
188.	306	533/39	32	2 035,00	00070016/3	7413/3475/91	30.12.1991	Nowiny teren pod garażami tzw. za przedszkolem	
189.	307	533/40	1809	9 045,44	00070016/3	7413/3475/91	30.12.1991	Nowiny teren pod drogą dojazdową do garaży tzw. za przedszkolem	
190.	308	606/1	1548	15 480,00	00121998/3	7723-59-2/09	18.08.2009	Kowala - droga do pól uprawnych	
191.	309	606/2	5093	50 930,00	00121998/3	7723-59-2/09	18.08.2009	Kowala - droga do pól uprawnych	

192.	310	606/3	2522	25 220,00	00121998/3	7723-59-2/09	18.08.2009	Kowala - droga do pól uprawnych	
192.	311	443/205	14	60,00	00050191/7	7413/59/7/98	07.07.1998	Nowiny teren pod garażami tzw. Domki	
194.	312	443/206	16	69,00	00050191/7	7413/59/7/98	07.07.1998	Nowiny teren pod garażami tzw. Domki	
195.	313	443/207	18	77,00	00050191/7	7413/59/7/98	07.07.1998	Nowiny teren pod garażami tzw. Domki	
196.	314	443/208	19	81,00	00050191/7	7413/59/7/98	07.07.1998	Nowiny teren pod garażami tzw. Domki	
197.	315	443/209	19	81,00	00050191/7	7413/59/7/98	07.07.1998	Nowiny teren pod garażami tzw. Domki	
198.	316	443/210	19	81,00	00050191/7	7413/59/7/98	07.07.1998	Nowiny teren pod garażami tzw. Domki	
199.	317	443/211	19	81,00	00050191/7	7413/59/7/98	07.07.1998	Nowiny teren pod garażami tzw. Domki	
200.	318	443/212	19	81,00	00050191/7	7413/59/7/98	07.07.1998	Nowiny teren pod garażami tzw. Domki	
201.	319	443/213	18	77,00	00050191/7	7413/59/7/98	07.07.1998	Nowiny teren pod garażami tzw. Domki	
202.	320	443/214	19	81,00	00050191/7	7413/59/7/98	07.07.1998	Nowiny teren pod garażami tzw. Domki	
203.	321	443/215	19	81,00	00050191/7	7413/59/7/98	07.07.1998	Nowiny teren pod garażami tzw. Domki	
204.	322	443/216	19	81,00	00050191/7	7413/59/7/98	07.07.1998	Nowiny teren pod garażami tzw. Domki	
205.	323	443/217	20	86,00	00050191/7	7413/59/7/98	07.07.1998	Nowiny teren pod garażami tzw. Domki	
206.	324	443/218	97	416,00	00050191/7	7413/59/7/98	07.07.1998	Nowiny teren na poszerzenie ul. Szkolnej	

207.	325	443/219	713	3 057,00	00050191/7	7413/59/7/98	07.07.1998	Nowiny teren pod dojazd do garaży tzw. Domki	
208.	327	443/204	11070	47 458,00	00050191/7	7413/59/7/98	07.07.1998	Nowiny teren pod kotłownią oraz wokół bloków	
209.	328	427/24	5	270,00	00133708/1	A-723/2010	14.04.2010	Nowiny teren pod garażami tzw. Domki	
210.	329	427/25	3	162,00	00133708/1	A-723/2010	14.04.2010	Nowiny teren pod garażami tzw. Domki	
211.	330	427/26	1	54,00	00133708/1	A-723/2010	14.04.2010	Nowiny teren pod garażami tzw. Domki	
212.	331	427/27	112	6 014,00	00133708/1	A-723/2010	14.04.2010	Nowiny teren pod dojazd do garaży tzw. Domki	
213.	332	296/3	1802	9 010,00	00099039/9	A-2533/2010	07.12.2010	Zgórsko - teren pod planowaną drogę zgodnie z planem	
214.	335	39/1	2100	2 178,00	00060258/8	A-2522/2010	07.12.2010	Na nieruchomości usytuowany jest budynek Remizy Strażackiej Szewce	
215.	336	39/2	2500	2 593,00	00060258/8	A-2522/2010	07.12.2010	Na nieruchomości usytuowany jest budynek kaplicy kościelnej	
216.	337	202	14500	15 039,00	00060258/8	A-2522/2010	07.12.2010	Na nieruchomości usytuowany jest budynek świetlicy, plac zabaw i boisko	
217.	338	376/12	3572	17 800,00	00138516/3	7430/26/2010	14.01.2011	Słowik (Markowizna), droga gminna	
218.	339	24/1	1204	6 020,00	00138516/3	VII Ns 780/10	02.02.2011	Słowik (Markowizna), droga gminna	
219.	340	24/3	2200	11 000,00	00138516/3	VII Ns 780/10	02.02.2011	Słowik (Markowizna), droga gminna	
220.	341	24/4	666	3 330,00	00138516/3	VII Ns 780/10	02.02.2011	Słowik (Markowizna), droga gminna	
221.	342	303/7	318	1 590,00	00099039/9	A-65/2011	20.10.2010	Zgórsko - teren pod planowaną drogę zgodnie z planem	

222.	343	303/23	1978	9 890,00	00099039/9	A-65/2011	20.10.2010	Zgórsko - teren pod planowaną drogę zgodnie z planem
223.	344	303/24	603	3 015,00	00099039/9	A-65/2011	20.10.2010	Zgórsko - teren pod planowaną drogę zgodnie z planem
224.	345	250/28	394	1 970,00	00090339/9	A-1217/2011	22.07.2011	Zgórsko - teren pod planowaną drogę zgodnie z planem
225.	346	250/36	220	1 100,00	00090339/9	A-1217/2011	22.07.2011	Zgórsko - teren pod planowaną drogę zgodnie z planem
226.	347	250/37	221	1 105,00	00090339/9	A-1217/2011	22.07.2011	Zgórsko - teren pod planowaną drogę zgodnie z planem
227.	348	246/33	200	1 000,00	00066564/8	A-1211/2011	22.07.2011	Zgórsko - teren pod planowaną drogę zgodnie z planem
228.	349	729/10	43	3 074,80	00143321/7	II SA/Ke 78/11	23.03.2011	Kowala - teren pod planowaną drogę zgodnie z planem
229.	350	729/24	465	33 251,00	00143321/7	II SA/Ke 78/11	23.03.2011	Kowala - teren pod planowaną drogę zgodnie z planem
230.	351	533/188	33	141,00	00050191/7	7430-01-07	06.01.2007	Nowiny - teren pod garażami tzw. za przedszkolem
231.	353	533/190	16762	71 860,00	00050191/7	7430-01-07	06.01.2007	Nowiny - tereny zielone obok ul. Parkowej
Razem			727604	1 814 946,05				

WÓJT GMINY
Stanisław Barycki