

UCHWAŁA NR RG - III / 16 / 10
RADY GMINY SITKÓWKA-NOWINY

z dnia 29 grudnia 2010 r.

w sprawie zmiany uchwały nr RG-XXXI/253/09 z dnia 18 marca 2009 r. w sprawie przyjęcia „Planu Odnowy Miejscowości Szewce” Gmina Sitkówka-Nowiny na lata 2009 - 2016

Na podstawie art. 18 ust. 6 ustawy z dnia 8 marca 1990 r. „o samorządzie gminnym” (Dz. U. z 2001 r. Nr 142 poz. 1591 ze zmianami), Rada Gminy uchwała co następuje:

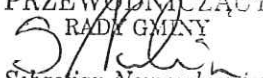
§ 4. W uchwale Rady Gminy nr RG-XXXI/253/09 z dnia 18 marca 2009 r. w sprawie przyjęcia „Planu Odnowy Miejscowości Szewce” Gmina Sitkówka-Nowiny na lata 2009 - 2016, wprowadza się następujące zmiany:

1. Załącznik do Uchwały "Plan Odnowy Miejscowości Szewce" Gmina Sitkówka-Nowiny na lata 2009-2016 zmienia się i otrzymuje brzmienie jak w załączniku do niniejszej uchwały i służy jako załącznik formalny do ubiegania się o środki finansowe w ramach działania 413 Wdrażanie lokalnych strategii rozwoju PROW 2007-2013 dla operacji, które odpowiadają warunkom przyznania pomocy w ramach działania Odnowa i rozwój wsi.

2. Pozostałe postanowienia uchwały nie ulegają zmianie.

§ 2. Wykonanie uchwały powierza się Wójtowi Gminy.

§ 3. Uchwała wchodzi w życie z dniem podjęcia.

PRZEWODNICZĄCY
RADY GMINY

Sebastian Nowaczkiert

Uzasadnienie

W związku z naborem wniosków na dofinansowanie zadań inwestycyjnych w ramach działania 413 Wdrażanie lokalnych strategii rozwoju PROW 2007-2013 dla operacji, które odpowiadają warunkom przyznania pomocy w ramach działania Odnowa i rozwój wsi, istniała możliwość złożenia przez Gminę Sitkówka-Nowiny wniosku i uzyskanie dofinansowania w wysokości do 75% dla zadania inwestycyjnego „Rozbudowa budynku świetlicy wiejskiej w m. Szewce”. Niezbędnym warunkiem starania się o dofinansowanie w 2010 r. w ramach tego programu było opracowanie Planu Odnowy Miejscowości Szewce na lata 2009 – 2016, przyjęcie go przez mieszkańców Szewc na zebraniu wiejskim, zatwierdzenie go przez Radę Gminy oraz złożenie kompletnego wniosku. W wyniku weryfikacji przez Świętokrzyskie Biuro Rozwoju Regionalnego niezbędne było wprowadzenie zmian w Planie Odnowy Miejscowości Szewce Gmina Sitkówka- Nowiny na lata 2009 – 2016, gdzie konieczne jest powtórzenie procedury przyjęcia i zatwierdzenia zmian w/w Planie Odnowy Miejscowości. W celu zapewnienia kompletności wniosku, niezbędne jest podjęcie Przez Radę Gminy przedmiotowej uchwały.

Załącznik do Uchwały Nr RG - III / 16 / 10

Rady Gminy Sitkówka-Nowiny

z dnia 29 grudnia 2010 r.

Zalacznik1.doc

Zał. nr 1 - Plan Odnowy Szewce


Przewodniczący Rady Gminy



Sebastian Nowackiewicz

Załącznik do Uchwały Nr RG-III/16/10
Rady Gminy Sitkówka-Nowiny
z dnia 29 grudnia 2010 roku

PLAN ODNOWY MIEJSCOWOŚCI SZEWCE na lata 2009-2016



Obszar i czas realizacji Planu Odnowy Miejscowości

Obszarem realizacji Planu Odnowy Miejscowości Szewce jest cały teren leżący w granicach administracyjnych miejscowości. Czas realizacji Planu to lata 2009-2016.

Przesłanki opracowania planu odnowy

Opracowanie planu odnowy miejscowości to wyzwanie, przed którym stanęły wszystkie aktywne społeczności lokalne zaangażowane w działania rozwojowe podejmowane na terenie ich małych ojczyzn.

Opracowanie a następnie wdrożenie planu odnowy wiąże się z określonymi korzyściami dla społeczności lokalnej:

- możliwość korzystania z funduszy strukturalnych i innych zewnętrznych źródeł finansowania działań rozwojowych;
- zdynamizowanie rozwoju społeczno – gospodarczego miejscowości, dzięki pojawiającym się nowym możliwościom podejmowania działań rozwojowych;
- wzrost atrakcyjności życia społeczno – kulturalnego;
- wdrażanie pozytywnych zmian akceptowanych przez mieszkańców;
- wzrost wartości majątku komunalnego – nieruchomości;
- aktywizacja społeczności lokalnej – wzrost tożsamości z miejscem zamieszkania i stopnia integracji mieszkańców wokół działania na rzecz własnego środowiska - miejscowości;
- stworzenie lokalnego forum wymiany informacji i doświadczeń.

I Wstęp

- Szewce to jedna z większych miejscowości na terenie Gminy Sitkówka-Nowiny, liczące 480 mieszkańców. Szewce położone są w zachodniej części Gminy.
- Mieszkańcy Szewc są dumni ze swojej miejscowości. Chcą żyć w atrakcyjnej, ładnej i przyjaznej miejscowości, poprawiając warunki swojego zamieszkania, nie chcąc stracić nic z jej uroku, a przy okazji zintegrować się poprzez wspólne działania.
- Szewce położone są w środkowej części województwa świętokrzyskiego w powiecie kieleckim. Obszar miejscowości leży w krainie Gór Świętokrzyskich na terenie Chęcińsko-Kieleckiego Parku Krajobrazowego.
- Plan Odnowy Miejscowości ma pobudzić mieszkańców do wspólnego działania na rzecz Szewc. Plan jest dokumentem strategicznym, stworzonym przy znacznym udziale mieszkańców. Określa najważniejsze działania, które pomogą im rozwiązać problemy, pokonać bariery i osiągnąć stawiane sobie przez nich cele. Proponowane przedsięwzięcia mieszkańcy uznali za realne, możliwe do zrealizowania, przy założeniu ich własnej aktywności oraz przy zaangażowaniu władz samorządowych Gminy Sitkówka-Nowiny. Plan Odnowy Miejscowości pozwolił także na uświadomienie sobie przez mieszkańców ich roli w tworzeniu pomysłów na własny rozwój i poprawę warunków życia.
- Plan Odnowy Miejscowości ma być między innymi załącznikiem do projektu zgłaszanego w celu uzyskania pomocy finansowej w ramach Programu Rozwoju Obszarów Wiejskich na lata 2007-2013. Plan Odnowy Miejscowości dotyczy kilku najbliższych lat. W okresie tym podejmowane będą określone - z uwagi na zaplanowane cele i priorytety rozwojowe – działania inwestycyjne, a także inne o charakterze rekreacyjno – wypoczynkowym (różnego rodzaju imprezy). Podjęcie się realizacji danego zadania poprzedzone zostanie przygotowaniem niezbędnych

opisów i uzasadnień realizacji danego zadania, opracowaniem zakresu rzeczowego, określeniem kosztów i terminów realizacji. Tak przygotowane i określone zadania będą przyjmowane przez zebrania wiejskie i będą stanowić kolejne załączniki w formie aneksów do niniejszego Planu.

II Charakterystyka miejscowości

Położenie:

Miejscowość Szewce położona jest w środkowej części województwa świętokrzyskiego w powiecie kieleckim. Otoczenie odznacza się wybitnymi walorami krajobrazowymi i kulturowymi. Skala, charakter, klimat urbanistyczny miejscowości warte są zachowania i kultywowania.

Liczba ludności:

W miejscowości Szewce mieszka 480 osób (stan na koniec grudnia 2008 r.), w tym: 115 dzieci i młodzieży urodzonych w latach 1992 – 2008.

Ważniejsze drogi:

Dobra dostępność komunikacyjna: droga krajowa nr E7 oraz droga powiatowa nr: 0278T.

Instytucje:

Świetlica Wiejska w Szewcach zlokalizowana w budynku dawnej szkoły podstawowej oraz Punkt Przedszkolny.

Działalność kulturalna i sportowa:

W Szewcach funkcje kulturalno-rekreacyjne spełnia Świetlica wiejska wraz z terenem

wokół. Świetlica dysponuje stołem do tenisa stołowego, bilardem, telewizorem oraz video, komputerem. Na miejscu znajduje się punkt biblioteczny w którym można wypożyczyć książki. Świetlica jest również wyposażona w zaplecze kuchenne i sanitarne. Teren wokół Świetlicy wiejskiej jest miejscem gdzie odbywają się lokalne imprezy kulturalne takie jak dożynki gminne, dzień strażaka oraz spotkania podsumowujące wycieczki turystyczne w ramach „Wakacje w Gminie” i „Jesienny Rajd Gminny”. We wrześniu w Szewcach odbywa się impreza plenerowo-historyczna poświęcona min. Bitwie pod Szewcami o nazwie „Piknik Historyczny”.

Gospodarka:

Dogodne warunki prowadzenia działalności gospodarczej stwarzane przez lokalny samorząd sprzyjają nie tylko rozwojowi potencjału gospodarczego firm już istniejących, ale również inwestowaniu kapitału krajowego i zagranicznego. Dowodem tego może być umieszczenie Gminy Sitkówka-Nowiny w ekstraklasie gospodarczej gmin listy rankingowej Instytutu Badań nad Gospodarką Rynkową. W miejscowości Szewce funkcjonuje 18 podmiotów gospodarczych. Struktura zatrudnienia zmierza w kierunku zatrudnienia w sferze usługowo - handlowej. Podstawowymi pracodawcami stały się małe i średnie przedsiębiorstwa. Sfera handlu zapewne będzie rozwijać się w miarę wzrostu zamożności mieszkańców a więc i popytu na dobra konsumpcyjne. Spodziewać się zatem można rozwoju przedsiębiorstw świadczących usługi nie tylko dla mieszkańców Szewc ale i dla mieszkańców sąsiednich ośrodków.

Szewce posiadają obecnie dobrze rozwiniętą sferę prywatnej działalności gospodarczej. Posiadają również predyspozycje do dalszego jej rozwoju.

Historia:

Wieś Szewce istniała już w XIV wieku. Przywilej wydany na lokowaniu na prawie niemieckim wsi Zawada w 1395 roku mówi o Jakubie kmieciu z Szewc, co oznacza że wieś

powstała najpóźniej w drugiej połowie XIV wieku. Miejscowość Szewce została także wymieniona w kronikach Jana Długosza w latach 1470 – 1480. Długosz tak opisuje wieś: „Wieś królewska w parafii Chęciny. Miała 4 łany kmiece, dziesięcinę snopową oddawano do prebendy kieleckiej i szydlowieckiej. Mieszkało we wsi dwóch zagrodników”. Nazwa pochodzi od nazwy zawodu szewc. Wieś Szewce podczas lustracji w 1564 roku zamieszkiwało ośmiu kmieci. Płacili po 16 groszy podatku. Oddawali też starości po pół korca pszenicy oraz określoną ilość kur, serów i jaj. Zobowiązani byli też dodatkowo do odrabiania dwóch dni tygodniowo pańszczyzny na królewskich łanach.

W 1789 roku podczas lustracji zapisano, iż wieś poprzednio była dzierżawiona przez rodzinę Małachowskich a w czasie lustracji przez Poniatowskich.: „Folwark czyli dworek dosyć porządny i niezły, pod gontem z sieni na prawo stoi dwa pokoje, naprzeciwko izba czeladna z komorą. Przed dworem jest lamus czyli skarbczyk murowany (...). Naprzeciw lamusa obory na bydło, stajnie pod snopkiem, dalej gumno do którego wchodząc spichlerz pod gontem reparacji potrzebujący. Stodół dwie, jedna o dwóch bojowiskach, druga o jednym, przy tym szopa na słomę to wszystko pod snopkiem. We wsi mieszkało 6 kmieci.” Oprócz kmieci mieszkało we wsi pięciu komorników pracujących na królewskim polu po jeden dzień w tygodniu. Stał we wsi też browar a obok karczma. W 1827 roku stało we wsi 26 domów a w nich 152 mieszkańców. W końcu XIX wieku wieś stanowiła obręb leśny, należała do parafii Chęciny i Gminy Korzecko. W okresie międzywojennym w Szewcach istniał staw rybny.

Opis i charakterystyka obszarów, o szczególnym znaczeniu dla zaspokojenia potrzeb mieszkańców.

W zachodniej części miejscowości Szewce przy drodze powiatowej znajdują się obiekty użyteczności publicznej o funkcjach kulturalnych, oświatowych, religijnych i bezpieczeństwa przeciw pożarowego. Po południowej stronie drogi w dawnej szkole podstawowej zlokalizowana jest świetlica wiejska w budynku o ciekawej architekturze. Obok świetlicy znajduje się plac zabaw dla dzieci oraz boisko do gry w piłkę nożną. Odbywają się tu liczne spotkania mieszkańców sołectwa Szewce-Zawada oraz imprezy kulturalne (Dożynki Gminne) i turystyczne (Jesienny Rajd Gminny). Po północnej stronie zlokalizowana jest strażnica ochotniczej straży pożarnej Szewce-Zawada oraz kaplica, która jest filią kościoła

parafialnego w Chęcinach. W najbliższej okolicy wymienionych powyżej obiektów znajduje się zabytkowa kapliczka przydrożna, zlokalizowana przy starej drodze z Chęcina do Piekoszowa. Wszystkie te obiekty zlokalizowane są w niewielkiej odległości od siebie – praktycznie ze sobą sąsiadują i stanowią główne miejsce życia kulturalno – publicznego w Szewcach.

Analiza zasobów

Analiza zasobów zawiera wykaz zasobów materialnych oraz niematerialnych miejscowości, które mogą być wykorzystane dla rozwoju miejscowości, w działaniach na rzecz jego odnowy.

Rodzaj zasobu	Opis (nazwanie) zasobu, jakim miejscowość dysponuje
Środowisko przyrodnicze, położenie	
Walory krajobrazu	Atrakcyjne rekreacyjne tereny lasów, wzgórz (Pasma Zgórskie, Bolechowickie i Zelejowskie), Chęcińsko-Kielecki Park Krajobrazowy.
Walory klimatu	Korzystne warunki klimatyczne dla zamieszkiwania i wypoczynku
Walory szaty roślinnej	Bliskość dużych obszarów roślinnych i leśnych, na szczególną uwagę zasługują łąki w dolinie Bobrzyczki oraz murawy kserotermiczne.
Gleby, kopaliny, budowa geologiczna	Budowa geologiczna okolic Szewc jest urozmaicona począwszy od kambru, a kończąc na czwartorzędzie. Największe znaczenie gospodarcze mają złoża wieku dewońskiego (wapienie).

Drogi, dostępność komunikacyjna	Dobra dostępność komunikacyjna: droga krajowa nr E7 oraz droga powiatowa nr: 0278T.
Sąsiedztwo	Szewce znajdują się w Chęcińsko-Kieleckim Parku Krajobrazowym, obiekty przyrodnicze to: rezerwat przyrody nieożywionej Góra Żakowa, projektowany rezerwat leśny „Zgórskie Góry”, projektowany rezerwat florystyczny „Zawada”, projektowany rezerwat leśny „Góra Miejska”, projektowany użytek ekologiczny „Ołowianka”, projektowany pomnik przyrody „Kamieniołom Szewce na górze Okraglica”.
Środowisko kulturowe	
Walory architektury, zabytki	Pomnik upamiętniający bitwę oddziałów AK w Szewcach, budynek dawnej szkoły – aktualnie świetlicy wiejskiej w Szewcach który będzie odnawiany w ramach projektu, kapliczka przydrożna w Szewcach, nagrobek upamiętniający bohaterską śmierć żołnierza Armii Krajowej Aleksandra Gieruszki, zlokalizowany na skraju lasu za Kaplicą w Szewcach.
Walory ukształtowania przestrzeni publicznej	Teren wokół świetlicy wraz z placem zabaw, boiskiem oraz sceną do plenerowych imprez kulturalnych. W bezpośrednim sąsiedztwie budynek OSP Szewce- Zawada.
Osobliwości, tradycje	Silne uкорzenie w historii tradycji górnictwa kruszcowego zapoczątkowanego w połowie XIV wieku którego przykładem są pozostałości kopalni na Górze Ołowiance, Górze Żakowej i Górze Miejskiej, oraz nieczynne kamieniołomy (marmuru chęcińskiego) np. kamieniołomie Szewce.
Historia, znani ludzie, wydarzenia	W połowie XVIII wieku wieś Szewce wchodziła w skład dzierżawy Stanisława Poniatowskiego – ojca Króla Stanisława Augusta. W Szewcach miała miejsce jedna z większych bitew Armii Krajowej z oddziałami niemieckimi we wrześniu 1944 r. w której głównym dowódcą oddziałów AK był Generał Antoni Heda „Szary”
Specyficzne nazwy	„Ołowianka” nazwa pochodzi od kopalni rud ołowiu (galeny), natomiast Góra „Okraglica” wzięła swą nazwę od tego że

	mieszkańcy Szewce udając się na pola po południowej stronie góry musieli ją okrążyć.
Obiekty i tereny	
Tereny dla funkcji rekreacyjno-turystycznej	Teren miejscowości Szewce w całości pełni funkcje rekreacyjno-turystyczne gdyż znajduje się w Chęcińsko-Kieleckim Parku Krajobrazowym i jest zagospodarowany turystycznie licznymi szlakami pieszymi i rowerowymi oraz ścieżkami dydaktycznymi.
Miejsca tradycyjnych spotkań, place i miejsca publiczne	Miejscem spotkań jest świetlica wiejska oraz teren wokół świetlicy a także okolice pomnika na Szewcach gdzie odbywają się liczne imprezy plenerowe.
Miejsca sportu i rekreacji	W bezpośrednim sąsiedztwie świetlicy wiejskiej jest budowane boisko do piłki nożnej.
Szlaki turystyczne ścieżki dydaktyczne itp.	Przez teren sołectwa Szewce przebiegają następujące szlaki: <ol style="list-style-type: none"> 1. Czerwony szlak turystyczny im. Sylwestra Kowalczewskiego, 2. Niebieski szlak turystyczny im. Edmunda Padechowicza, 3. Czarny szlak turystyczny, 4. Geologiczna ścieżka dydaktyczna, 5. Przyrodnicza ścieżka dydaktyczna w Chęcińsko-Kieleckim Parku Krajobrazowym Chęciny - Jaskinia Piekło – Szewce, 6. Czarny rowerowy szlak architektury obronnej.
Gospodarka, rolnictwo	
Miejsca pracy	Liczne zakłady blacharsko-lakiernicze a także zakłady produkcyjne w pobliskiej okolicy
Miejsca noclegowe, hotelowe, gastronomia itp.	Gospodarstwo Agroturystyczne „Sołtysina” w Szewcach natomiast w pobliskich Nowinach (2 km) Schronisko młodzieżowe „Ventus” z 60 miejscami noclegowymi w pokojach 1, 2, 3, i 4 osobowych, Hotel „Magnolia” zlokalizowany w bezpośrednim sąsiedztwie miejscowości. Usługi gastronomiczne świadczą w/w obiekty a także Pizzeria „Napoli”, bar „Jawa” i „Cafe Bar”.
Mieszkańcy, kapitał społeczny	Mieszkańcy są bardzo ze sobą zżyci, lubią wspólnie spędzać czas, o czym świadczą imprezy kulturalne w których licznie uczestniczą,

podkreślane są bardzo dobre stosunki sąsiedzkie.
--

Analiza SWOT – Diagnoza możliwości rozwojowych miejscowości.

Przeprowadzenie tzw. Analizy SWOT jest jednym z czynników umożliwiających podjęcie prawidłowej decyzji na podstawie posiadanych informacji. Umożliwia usystematyzowanie danych dotyczących projektu, jak również podpowiada kierunki rozwiązań. Przeprowadzenie jej jest niezbędne do prawidłowej oceny sytuacji.

1. SILNE STRONY – ATUTY ROZWOJU MIEJSCOWOŚCI

- centralne położenie w kraju (województwie), bliskość ośrodka miejsko – przemysłowego jakim są Kielce, atrakcyjne położenie w malowniczej okolicy, w urozmaiconym krajobrazowo otoczeniu;
- dobre wyposażenie w podstawową infrastrukturę techniczną;
- duża atrakcyjność zasobów przyrodniczych w okolicy;
- zintegrowana społeczność;
- dobra sieć komunikacyjna drogowa i kolejowa (w pobliżu węzeł kolejowy towarowo – osobowy);
- możliwość rozwoju pracochłonnych kierunków produkcji przemysłowej i rolnej;
- istnienie obszarów chronionych i szlaków turystycznych;
- istnienie w bliskim sąsiedztwie ośrodka sportu i rekreacji (basen pływacki i stadion sportowy);
- wysoki stopień uzbrojenia miejscowości w infrastrukturę techniczną

2. SŁABE STRONY – CZYNNIKI OGRANICZAJĄCE ROZWÓJ MIEJSCOWOŚCI

- brak miejsc zabaw dla dzieci oraz brak zagospodarowanego terenu w miejscowości Szewce;
- ograniczenia związane z ochroną środowiska naturalnego i zasobów kulturowych;
- brak środków inwestycyjnych mieszkańców miejscowości;
- zmniejszenie aktywności gospodarczej mieszkańców;

3. SZANSE I OKAZJE – MOŻLIWOŚCI ROZWOJU MIEJSCOWOŚCI, WYNIKAJĄCE Z OTOCZENIA

- atrakcje turystyczne,
- możliwość stworzenia atrakcyjnego krajobrazowo, wygodnego miejsca zamieszkania w przyjaznym środowisku społecznym – aktywnym i zaangażowanym;
- sprzyjająca polityka regionalna, w tym adresowana do rozwoju obszarów wiejskich, ze strony rządu i władz wojewódzkich,
- zwiększanie się dostępności do kapitałów i środków pomocowych, w tym pochodzących z Unii Europejskiej

4. ZAGROŻENIA – CZYNNIKI NIESPRZYJAJĄCE, WYNIKAJĄCE Z OTOCZENIA

- niewystarczające fundusze na dalszy rozwój infrastruktury technicznej i komunikacyjnej, a także na właściwe zagospodarowanie terenów ważnych dla wizerunku miejscowości i funkcjonowania jej społeczności
- brak stabilności w polityce wspierania rozwoju obszarów wiejskich i gospodarki rolnej,
- intensywna parcelacja i zabudowa doprowadzić może do utraty walorów krajobrazowych i trwałej zmiany w skali, charakterze i klimacie miejscowości, a w konsekwencji do degradacji krajobrazu i obniżenia atrakcyjności osiedleńczej.

5. NASZA WIZJA

- chcemy żyć w pięknym i estetycznym otoczeniu,
- chcemy się lepiej poznać i zintegrować,
- chcemy poprawić warunki życia codziennego,
- chcemy zapewnić dobre warunki dla dzieci i młodzieży.

Nasza wizja – jakie ma być nasze życie?

Szewce będą:

- miejscowością nowoczesną, bezpieczną i wygodną,
- dawały szansę na wypoczynek, sport i rekreacje dla dzieci i młodzieży ,
- miejscowością zintegrowaną, z aktywną i nowoczesną społecznością podtrzymującą tradycję (zadbamy o wysoką świadomość ekologiczną, o nasze wykształcenie – kursy, szkolenia, będziemy jak dotąd organizować wspólne zabawy, festyny),
- miejscowością dbającą o dzieci i młodzież, a także integrującą wszystkich nowo przybyłych, tak aby każdy mieszkaniec czuł się ważnym członkiem naszej społeczności i miał lepsze warunki do rozwoju,
- miejscowością dbającą o zachowanie walorów przyrodniczych i kulturowych, zachowującą kameralną, przyjazną skalę urbanistyczną, eksponującą swoje dobre strony i naturalny krajobraz.

Dla realizacji naszej wizji konieczne będzie także zaangażowanie i współdziałania władz samorządowych Gminy Sitkówka-Nowiny, zwłaszcza w działaniach wymagających znacznego wkładu finansowego. Szewce dzięki działaniom własnym, wspomaganym przez Gminę oraz fundusze zewnętrzne mogą stać się modnym i atrakcyjnym miejscem zamieszkania, jak również przystankiem na turystycznych trasach.

I. PLAN DŁUGOTERMINOWY

- **Priorytety:**

1.1. Budowa i modernizacja infrastruktury;

1.2. Poprawa poziomu zaspokojenia potrzeb społecznych i kulturalnych mieszkańców;

1.3. Zachowanie dziedzictwa kulturowego;

1.4. Podniesienie atrakcyjności turystycznej;

1.5. Rozwój przedsiębiorczości;

1.6. Wzrost atrakcyjności inwestycyjnej;

1.7. Kulturowanie tradycji i wartości lokalnych.

- **Uzasadnienie**

Rozwój infrastruktury technicznej ma decydujące znaczenie dla powodzenia programów rozwoju obszarów wiejskich. Od poziomu rozwoju infrastruktury technicznej zależy to jak będzie rozwijała się lokalna gospodarka i jak będą zaspokajane potrzeby społeczne mieszkańców. Znajduje to swoje odzwierciedlenie w Planie Odnowy Miejscowości Szewce. Będzie wymagać to koncentracji środków na rozbudowę i modernizację infrastruktury technicznej i społecznej. W celu zapewnienia stałego wzrostu jakości życia oraz dostosowania do standardów UE niezbędne jest zwiększenie poziomu wydatków, szczególnie na inwestycje infrastrukturalne z zakresu rozwoju infrastruktury społecznej.

Życie kulturalne, tak jak sportowe oraz turystyka są elementem funkcjonowania miejscowości. Umożliwia to spędzenie wolnego czasu w sposób zorganizowany, stanowiąc atrakcję zarówno dla mieszkańców, jak i gości.

Bardzo ważnym elementem kształtującym warunki życia mieszkańców obszarów wiejskich i wiejsko – miejskich, odpowiadające standardom cywilizacyjnym i pozwalające mieszkańcom realizować ich cele ekonomiczne, jest stworzenie im warunków do aktywnego uczestnictwa w gospodarczym życiu miejscowości i gminy.

Realizacja wszystkich powyższych priorytetów wymagać będzie mobilizacji mieszkańców do podejmowania działań na rzecz poprawy warunków i jakości życia. Aktywność mieszkańców w kierunku podejmowania działań wspierających rozwój gospodarczy, społeczny i kulturalny miejscowości będzie warunkiem krytycznym dla realizacji priorytetów niniejszego planu.

Realizacja priorytetów rozwojowych wymaga osiągnięcia celów długofalowych, które zgodne są z oczekiwaniami mieszkańców, jednocześnie będąc zgodnymi z najważniejszymi dokumentami planistycznymi Gminy.

Rozwój Szewce, jako lokalnego ośrodka życia społecznego, kulturalnego i gospodarczego

Utrzymanie i rozwój funkcji Szewce jako ośrodka pełniącego rolę lokalnego ośrodka rozwoju jest dla Gminy szansą rozwoju. W tym celu należy zwiększyć inwestycje w zakresie podniesienia bezpieczeństwa publicznego, poprawy estetyki miejscowości i Gminy, zagospodarowania istniejących pomników i rezerwatów przyrody oraz zabytków kultury i budownictwa.

Zadania	Działania
Zadanie I. Rozwój i utrzymanie podstawowych funkcji miejscowości Szewce.	<ol style="list-style-type: none">1. Tworzenie warunków dla lokalizacji i trwałego rozwoju działalności i usług unikalnych w skali Gminy i jej otoczenia.2. Poszerzanie i utrwalanie współpracy z lokalnymi i regionalnymi jednostkami administracyjnymi.3. Aktywne uczestnictwo w związkach i organizacjach miast

Plan odnowy miejscowości Szewce na lata 2009-2016

	<p>i gmin.</p> <p>4. Podnoszenie standardu i poszerzanie zakresu usług publicznych świadczonych w gminie.</p>
<p>Zadanie 2. Opracowanie Koncepcji Rozwoju i Zagospodarowania miejscowości Szewce.</p>	<p>1. Ustalenie zakresu, metodologii i formy opracowania Koncepcji Rozwoju i Zagospodarowania miejscowości Szewce.</p> <p>2. Wybór wykonawcy opracowania (zespołu eksperckiego).</p>
<p>Zadanie 3. Rozwój bazy kulturalnej.</p>	<p>1. Przygotowanie bazy lokalowej pod działalność kulturalną.</p> <p>2. Wsparcie rozwoju istniejących zespołów artystycznych i artystów.</p> <p>3. Tworzenie możliwości rozwoju i działania nowym artystom.</p> <p>4. Organizacja imprez artystycznych i promocyjnych o zasięgu gminnym i regionalnym.</p>
<p>Zadanie 4. Rozwój bazy sportowo rekreacyjnej.</p>	<p>1. Budowa boiska sportowego.</p> <p>2. Wykorzystanie istniejących cieków i zbiorników wodnych oraz terenów leśnych do celów rekreacyjnych.</p> <p>3. Wykorzystanie cennych obiektów przyrodniczych do rozwoju rekreacji i turystyki.</p>

Wykaz i harmonogram realizacji projektów na okres 2009-2016
w miejscowości Szewce

Nazwa przedsięwzięcia	Lata realizacji	Szacunkowy koszt realizacji	Beneficjenci
Rozbudowa budynku świetlicy wiejskiej	2009-2010	250.000,00	Gmina Sitkówka-Nowiny
Modernizacja placu wokół świetlicy wiejskiej	2009-2010	70.000,00	Gmina Sitkówka-Nowiny
Przebudowa drogi powiatowej nr 0278T	2009-2012	250.000,00	Powiat kielecki, Gmina Sitkówka-Nowiny
Drogi lokalne i dojazdowe	2010-2016	250.000,00	Gmina Sitkówka-Nowiny
Budowa boiska sportowego	2009	120.000,00	Gmina Sitkówka-Nowiny
Zagospodarowanie terenu wokół remizy Ochotniczej Straży Pożarnej oraz Kaplicy	2009	30.000,00	Ochotnicza Straż Pożarna, Gmina Sitkówka-Nowiny
Zaprojektowanie i wyznaczenie geologiczno-przyrodniczej ścieżki dydaktycznej z infrastrukturą turystyczną oraz zagospodarowanie	2010-2016	300.000,00	Gmina Sitkówka-Nowiny

Plan odnowy miejscowości Szewce na lata 2009-2016

kamieniołomu Szewce			
Realizacja rozbudowy remizy strażackiej Szewce-Zawada	2011-2016	1 000. 000,00	Ochotnicza Straż Pożarna, Gmina Sitkówka-Nowiny

System wdrażania Planu Odnowy Miejscowości

Plan Odnowy Miejscowości będzie wdrażany przez Wójta Gminy, przy pomocy podległych mu pracowników.

- będą oni budować projekty i składać wnioski aplikacyjne do właściwych instytucji;
- monitorować wdrażanie poszczególnych projektów;
- zapewniać informację o współfinansowaniu przez UE realizowanych projektów;
 - promocje projektów;

Informacja i promocja Planu Odnowy Miejscowości Szewce

Celem działań informacyjnych i promocyjnych jest upowszechnienie zamierzeń i celów inwestycyjnych zapisanych w tym dokumencie wśród maksymalnej liczby mieszkańców Szewce i innych osób zaangażowanych w życie społeczne Gminy.

Działania te będą się opierać na trzech kanałach informacji i promocji:

- Stronie internetowej Urzędu Gminy Sitkówka-Nowiny www.nowiny.com.pl
- Lokalnej prasie gminnej-miesięcznik „Głos Nowin”
- Informacji udzielanej na zebraniach mieszkańców Szewce oraz podczas Sesji Rady Gminy

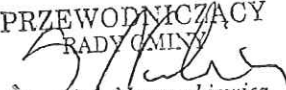
Internet będzie głównym dostawcą informacji o kolejnych etapach wdrażania Planu Odnowy Miejscowości. Będą się tam regularnie pojawiały informacje na temat zaawansowania kolejnych inwestycji realizowanych zgodnie z Planem Odnowy Miejscowości.

Lokalna prasa służyć będzie upowszechnianiu informacji wśród potencjalnych beneficjentów, jak i wykonawców Planu Odnowy Miejscowości. Artykuły w miesięczniku stworzą możliwość regularnego i szczegółowego opisu realizacji projektów inwestycyjnych.

Informacja udzielana na zebraniach mieszkańców, oraz podczas sesji Rady Gminy – zgodnie z zapisami w tym rozdziale Rada Gminy jest zobowiązana do oceny efektów realizacji Planu Odnowy Miejscowości Szewce (podczas Rady Gminy). Będzie to

Plan odnowy miejscowości Szewce na lata 2009-2016

jednocześnie optymalna możliwość promocji zapisów tego Planu i informacji na temat stopnia zaawansowania jego wykonania. Dodatkowo Wójt, podczas spotkań z mieszkańcami będzie miał możliwość zachęcenia ich do aktywnego udziału w realizacji i aktualizacji Planu Odnowy Miejscowości Szewce.

PRZEWODNICZĄCY
RADY GMINY

Sebastian Nowackiewicz

*Dokument opracował Piotr Buras
Inspektor d/s Promocji
Urząd Gminy Sitkówka-Nowiny*