

**UCHWAŁA NR NR RG – XLVII / 377 / 10  
RADY GMINY SITKÓWKA-NOWINY**

z dnia 25 sierpnia 2010 r.

**w sprawie: nadania nazwy ulicy w miejscowości Szewce na terenie Gminy Sitkówka-Nowiny**


Na podstawie art. 18 ust. 2 pkt 13 art. 40 ust. 1 ustawy z dnia 8 marca 1990 r. o samorządzie gminnym ( Dz. U. z 2001r. Nr 142, poz. 1591 ze zmianami) Rada Gminy uchwała co następuje:

§ 1. Nadaje się na terenie miejscowości Szewce Gmina Sitkówka – Nowiny na działce ewidencyjnej numer 203/12 wskazanej na mapie stanowiącej załącznik do niniejszej uchwały nazwę - ulica „CYNKOWA”.

§ 2. Dopuszcza się używanie obok nowej nazwy, dotychczasowe dane adresowe do końca czerwca 2011 roku.

§ 3. Wykonanie uchwały powierza się Wójtowi Gminy Sitkówka – Nowiny.

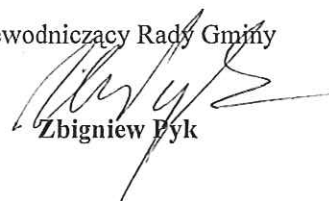
§ 4. Uchwała wchodzi w życie po upływie 14 dni od dnia jej ogłoszenia w Dzienniku Urzędowym Województwa Świętokrzyskiego.

PRZEWODNICZĄCY  
Rady Gminy  
  
Zbigniew Pyk

### Uzasadnienie

W związku z potrzebą uporządkowania numeracji posesji zgodnie z obowiązującymi przepisami prawnymi, za pośrednictwem Komisji d/s Spraw Nazewnictwa Ulic działającej przy Urzędzie Gminy powołanej Zarządzeniem Wójta NR 16/RGŚ/08 z dnia 5 marca 2008r, po dopełnieniu wszelkich procedur przygotowawczych postanowiono nadać nazwę ulicy „CYNKOWA”. Przyczyni się to do zaprowadzenia ładu przestrzennego na terenach mieszkaniowych w zakresie określania lokalizacji nieruchomości w miejscowości Zgórsko. Wprowadzenie nazewnictwa ulic wiąże się z poniesieniem znacznych kosztów przez osoby fizyczne i prawne, posiadające nieruchomości przy przedmiotowych ulicach (wymiana dokumentów itp.) oraz kosztów z tytułu oznaczenia ulic stosownymi tablicami informacyjnymi, dopuszcza się używanie obok nowej nazwy, dotychczasowe dane adresowe do końca czerwca 2011 roku.

Przewodniczący Rady Gminy



Zbigniew Pyk

Załącznik do Uchwały Nr Nr RG – XLVII / 377 / 10

Rady Gminy Sitkówka-Nowiny

z dnia 25 sierpnia 2010 r.

Zalacznik1.pdf

**Zał. nr 1 do RG-XLVII-377-10**

Załącznik Nr 1

do uchwały Nr RG – XLVII / 377 / 10

Rady Gminy Sitkówka-Nowiny

z dnia 25 sierpnia 2010 roku

Województwo : świętokrzyskie

Powiat : kielecki

Jednostka ewidencyjna : Sitkówka - Nowiny

Obręb : 15 SZEWCY

WYPIS Z REJESTRU GRUNTÓW

z dnia: 2010-08-06

Jednostka rejestrowa : G.312

Lp	Podmiot ewidencyjny	Charakter własności / władania	Udział
1	GMINA SITKÓWKA-NOWINY BIAŁE ZAGŁĘBIE 25; 26-052 SITKÓWKA-NOWINY;	własność	1/1

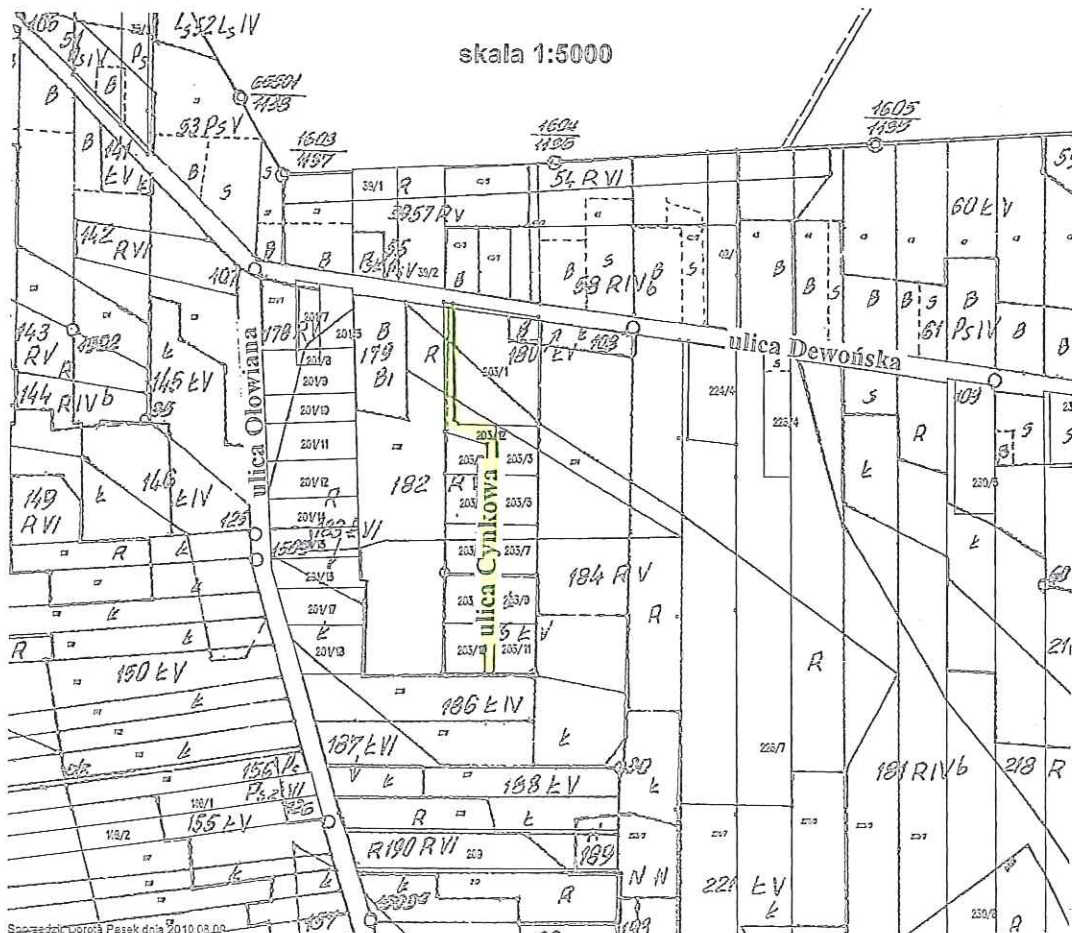
  

Nr działki	Ark.	Położenie działki	Nr KW lub inny dokument własności	Pow. działki [ha]	Opis użytku	Kl.	Pow. uż. [ha]
203/12	1		AN 2637/2009 AN 2684/2006 AN 2926/2009 AN 3574/2009 AN 3794/2006 KW KI1L/00105367/3	0.1721	Użytki rolne zabudowane Łąki trwałe Grunty orne	IVb V V	0.0150 0.0388 0.1183

Razem powierzchnia działek : 0.1721 ha

Słownie : jeden tysiąc siedemset dwadzieścia jeden m. kwadr.

Cała jednostka rejestrowa: 0.1721 ha



PRZEWODNICZĄCY  
Rady Gminy  
Zbigniew Pyk