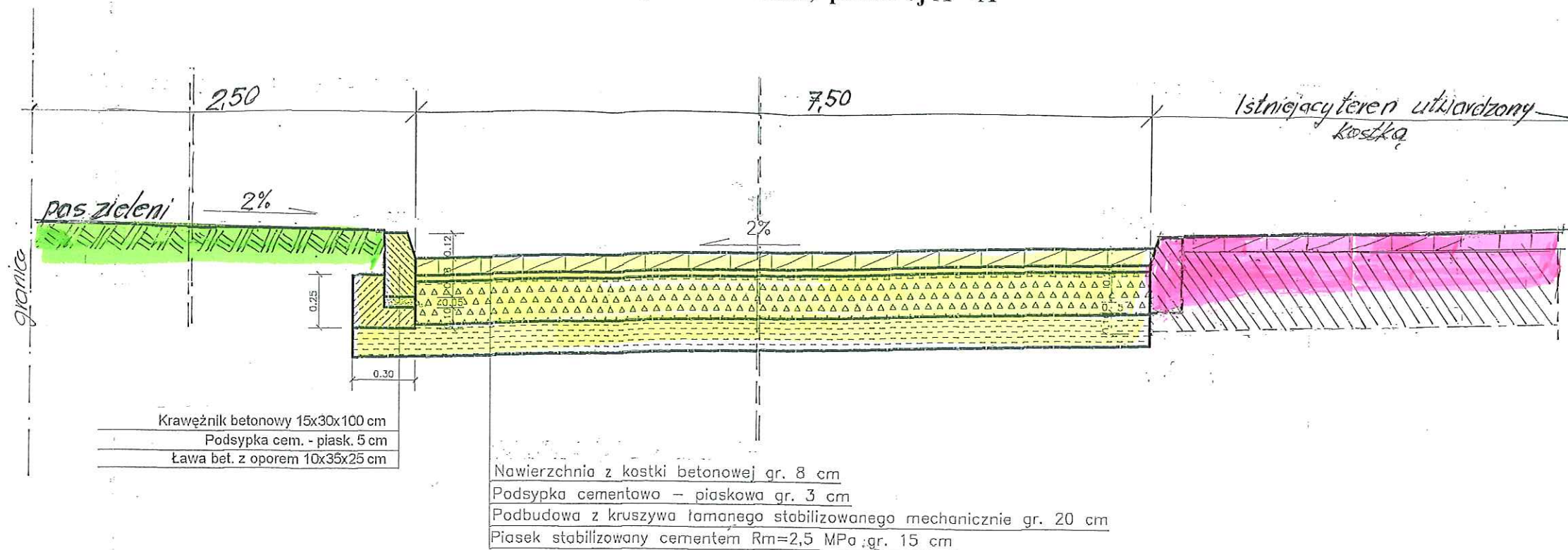


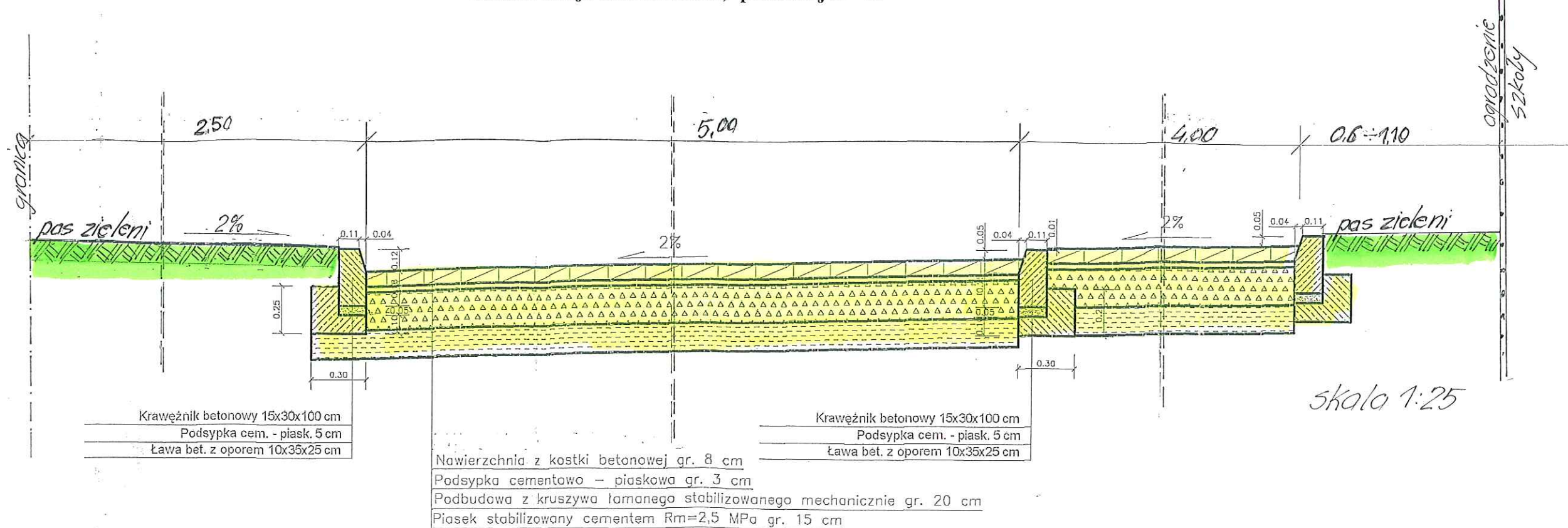
Uproszczona Dokumentacja

**Wykonania drogi i parkingu obok Szkoły Podstawowej w msc. Kowala -
działka nr ewid. 606, Gmina Sitkówka-Nowiny**

Konstrukcja nawierzchni, przekrój A - A

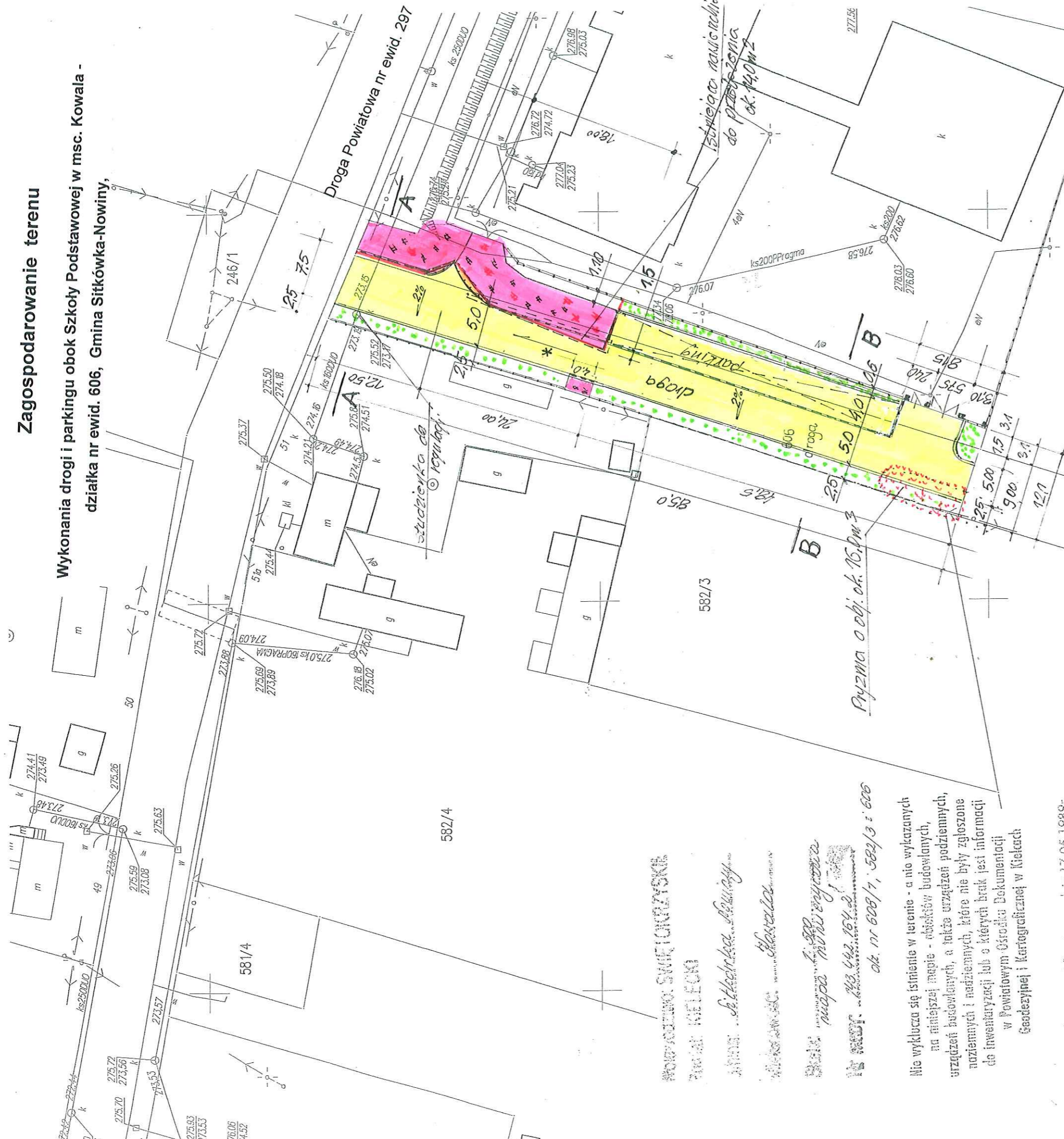


Konstrukcja nawierzchni, przekrój B - B



Zagospodarowanie terenu

Wykonania drogi i parkingu obok Szkoły Podstawowej w msc. Kowala -
działka nr ewid. 606, Gmina Sitkówka-Nowiny,



Oznaczenia:

- istniejąca nawierzchnia
- krawężnik - projekt.
- krawężnik zaprzęży - projekt.
- Projektowany bruknik
- Parking - projekt.
- Projektowana nawierzchnia
- Istniejący spadek terenu

PROJEKTOWO-SMARTOWNIANSKI
BIOBIAŁO-KIELCE

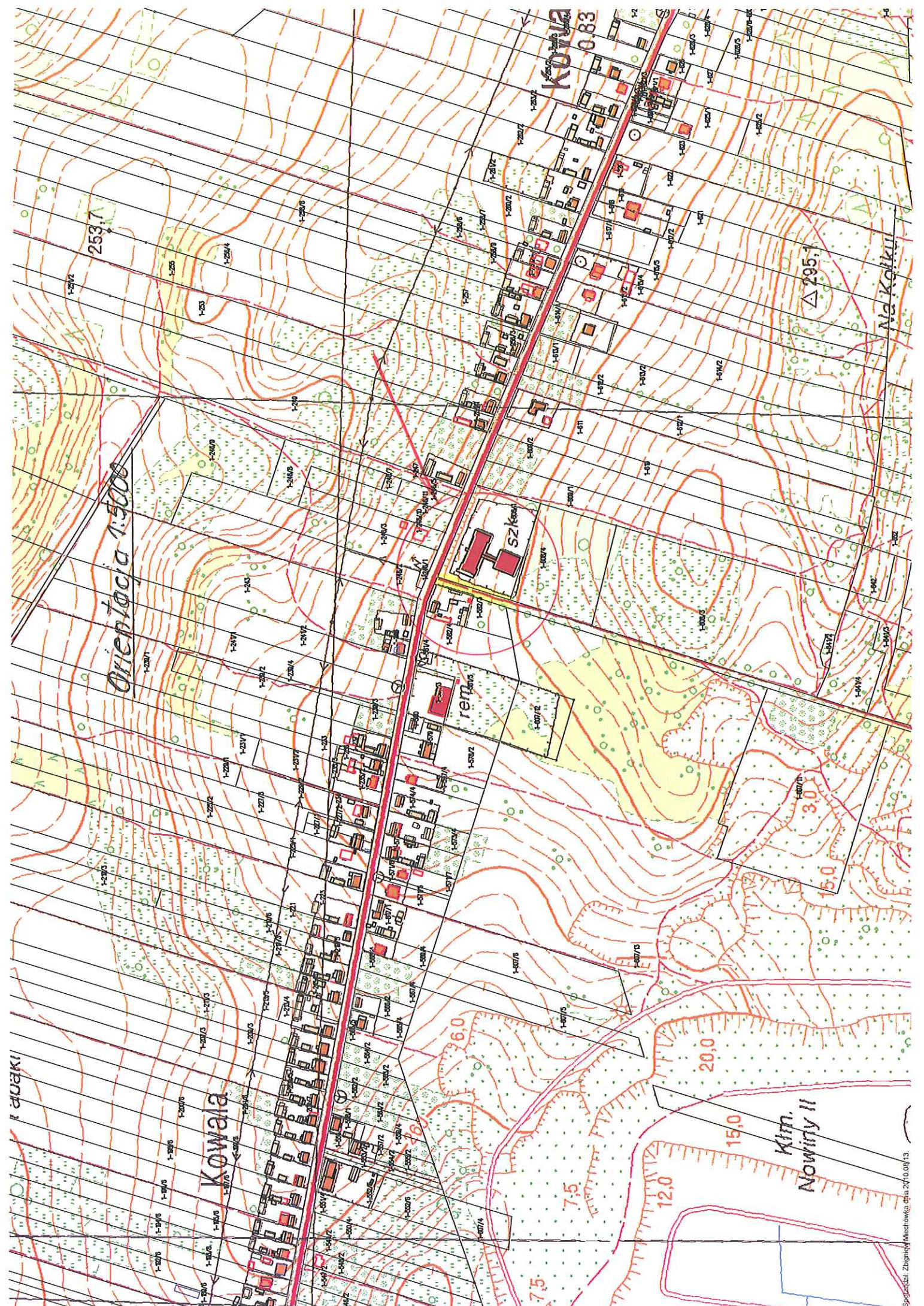
Autorka: *Sitkówka, Nowiny*
Miejscowość: *Kowala*
Data: *mapa nowiny*
Wzrost: *243, 442, 164, 2*
ok. nr 608/1, 582/3 i 606

Nie wyklucza się istnienie w terenie - a nie wykazanych na niniejszej mapie - obiektów budowlanych, urządzeń budowlanych, a także urządzeń podziemnych, naziemnych i naziemnych, które nie były zgłoszone do inwentaryzacji lub o których brak jest informacji w Powiatowym Ośrodku Dokumentacji Geodezyjnej i Kartograficznej w Kielcach

Zgodnie z art. 18 ustawy z dnia 17.05.1989r.
- Prawo geodezyjne i kartograficzne / t.j. Dz. U. 2000r. Nr 100, poz. 1086, ze zm./
rozpowszechnianie, przeprowadzenie oraz reprodukcowanie w celu rozpowszechniania i przeprowadzenia niniejszej mapy wymaga zezwolenia Starosty

Starostwo Powiatowe w Kielcach
Powiatowy Ośrodek Dokumentacji Geodezyjnej i Kartograficznej
w dniu 04.04.2010
N 4262/10.010
podpis

Starosta Powiatowe w Kielcach
Powiatowy Ośrodek Dokumentacji Geodezyjnej i Kartograficznej
Poważamy się zgodzić niniejszą mapę z oryginalnym prototypem do państwowego zasobu geodezyjnego i kartograficznego w dniu i zaświadczono
Podpis:
Starosta mapy nie może stać się celem projektowania
Kielce, dn. 04.04.2010 S P E K T O P
Maria Fordziejewicz



1 duaki

Orientacja 1:5000

Kowala

Kowala 083

Na Kowali

Kfm. Nowiny II

Opis do wykonania części drogi i parkingu

Droga gminna nr ewid. 606 w miejscowości Kowla.

1. Ogólne dane:

Przebudowa drogi gminnej nr ewid. 606 na odcinku 85 m od drogi powiatowej do końca ogrodzenia terenu Szkoły Podstawowej.

Przebudowa polega na wymianie istniejącej nawierzchni z tłucznia na nawierzchnie z kostki betonowej oraz utworzenie miejsc postojowych wzdłuż istniejącego ogrodzenia szkoły z zachowaniem istniejącej części.

Dla zachowania jednolitego układu kostki brukowej (wg. wzoru drogi) należy na odcinku około 20 m (o powierzchni ok. 14m²) „przełożyć” istniejącą kostkę. Szerokość nawierzchni wynosi:

- na odcinku około 12,5 m od drogi powiatowej 7,5 m ,
- na odcinku około 72,5 m 5,0 m.

Szerokość nawierzchni parkingu wynosi 4,0 m , na odcinku ok. 40,35 m,

Dla zachowania bezpieczeństwa parkowania pojazdów zaprojektowano pas zieleni od strony ogrodzenia szkoły z wystającym krawężnikiem jako bariera ochronna przy parkowaniu pojazdów.

W celu wyodrębnienia parkingu zaznaczony jest obniżonym krawężnikiem od istniejącej części do bramy wjazdowej ogrodzenia szkoły.

Od strony działek nr ewid. 582/3 i 582/4 zaprojektowano pas zieleni o szerokości 2,5 m z wysokim krawężnikiem.

Odprowadzenie wód opadowych – zgodne z istniejącym spadkiem w kierunku drogi powiatowej.

Dla wykonania końcowego odcinka drogi należy usunąć pryzmę gruntu i gruzu o objętości około 16,0 m³.

2. Konstrukcja nawierzchni drogi i parkingu.

- nawierzchnia z kostki betonowej grubości 8 cm.
- podsypka cementowo – piaskowa grubości 3 cm,
- podbudowa z kruszywa łamanego stabilizowanego mechanicznie grubości 20 cm,
- piasek stabilizowany cementem RM = 2,5 MPa grubości 15 cm.

Nawierzchnie ograniczyć krawężnikami betonowymi 15 x 30 x 100 cm ułożonymi na ławie betonowej z oporem z betonu B-10, krawężniki na odcinku wjazdu na parking obniżyć do wysokości 5 cm.

Całość robót należy wykonać zgodnie z obowiązującymi przepisami branżowymi i BHP.