

INFORMACJA O STANIE MIENIA KOMUNALNEGO GMINY SITKÓWKA – NOWINY

*Niniejsza informacja została sporządzona według stanu
na dzień 15 listopada 2009 roku.*

Mieniem komunalnym gminy jest własność i inne prawa majątkowe należące do Gminy. W skład mienia komunalnego gminy wchodzi skomunalizowane grunty na które od 1991 roku Wojewoda Świętokrzyski (Kielecki) wydał 68 decyzji administracyjnych, przyznając prawo własności gminie do nieruchomości gruntowych oraz grunty nabyte w drodze czynności cywilno prawnych tj. notarialnych umów przeniesienia prawa własności (kupna, darowizny, zamiany), co daje łączną powierzchnię **107,94 ha**.

Obrót gruntami niezabudowanymi i zabudowanymi odbywa się na podstawie ustawy z dnia 21 sierpnia 1997 roku o gospodarce nieruchomościami, ustawy z dnia 8 marca 1990 roku o samorządzie gminnym oraz kodeksu cywilnego. Zgodnie z podejmowanymi uchwałami Rady Gminy Sitkówka – Nowiny realizowana jest sprzedaż gruntów z zasobu gruntów komunalnych oraz mieszkań które również wchodzi w skład mienia komunalnego oraz nabywanie gruntów do zasobu w celu realizacji celów publicznych. Na dzień sporządzania niniejszej informacji nabyto do zasobu w formie darowizn grunty o powierzchni 0,3515 ha z przeznaczeniem pod utworzenie lub poszerzenie dróg gminnych w poszczególnych sołectwach.

Rozdysponowanie gruntów według różnych form zgodnie ze stanem na 15.11.2009 r.:

1. Sprzedaż gruntów na własność	19,69 ha,
2. Grunty oddane w użytkowanie wieczyste	6,70 ha,
3. Zwroty gruntów byłym właścicielom	4,12 ha,
4. Grunty oddane w dzierżawę na podstawie umów	1,80 ha,
5. <u>Grunty przekazane w użytkowanie</u>	<u>4,42 ha,</u>
Powierzchnia rozdysponowanych gruntów	36,73 ha.

Po rozdysponowaniu gruntów w sposób przedstawiony powyżej w zasobie pozostaje łącznie **71,21 ha**.

Pozostające grunty wykorzystywane są w następujący sposób:

W tabeli Nr 1, pokazane są grunty na których znajdują się obiekty gminne, takie jak szkoły, remizy strażackie, świetlice, ośrodki zdrowia, urządzenia służące do obsługi mieszkańców gminy. Ogólnie obiekty te znajdują się na gruntach o łącznej powierzchni **27,36 ha**. Gruntami gminy dysponują również poszczególne jednostki organizacyjne utworzone przez Gminę Sitkówka – Nowiny pokazane w Tabeli Nr 2.

Pozostała część gruntów stanowiących zasoby trwałej gminy wykorzystywana jest między innymi jako drogi gminne, ścieżki, tereny zielone, rowy, parkingi, grunty zadrzewione, zakrzewione, ujęcia wody, przepompownie ścieków, o ogólnej powierzchni **36,73 ha**. oraz grunty znajdujące się między poszczególnymi blokami osiedla Nowiny o powierzchni **7,12 ha**.

W skład mienia komunalnego gminy wchodzi również komunalne lokale mieszkalne, znajdujące się w budynkach wielorodzinnych. Pozostający w dyspozycji Gminy mieszkaniowy zasób komunalny pokazano w Tabeli Nr 3.

W oparciu o obowiązujące przepisy, Gmina Sitkówka – Nowiny planuje uzyskiwanie dochodów w 2010 roku z wykorzystywania składników majątkowych stanowiących mienie komunalne Gminy.

Planowane dochody pozyskane będą z dzierżawy gruntów, najmu lokali użytkowych, boksów garażowych oraz innych obiektów technicznych na podstawie stosownych umów zawartych pomiędzy Gminą, a indywidualnymi dzierżawcami i najemcami, gdzie planowane wpływy z tego tytułu to kwota **200.000,00 zł**.

W 2009 roku wykonano aktualizację wartości rynkowej nieruchomości stanowiących własność Gminy Sitkówka – Nowiny, a oddanych w użytkowanie wieczyste na podstawie aktów notarialnych i decyzji. Uaktualnienie wartości gruntów skutkować będzie wzrostem opłat z tytułu użytkowania wieczystego gruntów, a tym samym zwiększeniem wpływów do budżetu gminy w 2010 roku. Planowane wpływy z tytułu opłaty za użytkowanie wieczyste gruntów w roku 2010 to kwota **27.500,00 zł**. Gmina nie przewiduje w roku 2010 przekazywania gruntów w użytkowanie wieczyste.

Planuje się również pozyskiwanie dochodów ze sprzedaży składników majątkowych gminy tj.:

- ze sprzedaży mieszkań komunalnych dla najemców z którymi zawarta jest umowa najmu na czas nieoznaczony (z analizy sprzedaży lokali komunalnych w ostatnich trzech latach tj. 2007-9 lokali, 2008-5 lokali, 2009-6 lokali), w 2010 planowane jest zbycie sześciu lokali mieszkalnych (ilość uzależniona jest od składanych przez najemców wniosków o wykup lokalu mieszkalnego), gdzie planowane wpływy z tytułu sprzedaży lokali mieszkalnych w roku 2010, to kwota **50.000,00 zł**. oraz z tytułu rat i odsetek od zakupionych mieszkań w latach ubiegłych to kwota **28.000,00 zł**.

- ze sprzedaży nieruchomości gruntowych z przeznaczeniem na działalność usługową, produkcyjną, handlową i inną. Planowane wpływy z tytułu sprzedaży nieruchomości gruntowych w roku 2010 to kwota **800.000,00 zł.**, na kwotę tą składają się przygotowane do zbycia działki nie będące użytkami rolnymi, w tym grunty zabudowane garażami na terenie osiedla Nowiny (planowane wpływy to kwota 100.000,00 zł.) i grunty o przeznaczeniu przemysłowym usytuowane w terenach przemysłowych obręb geodezyjny Wola Murowana, teren po tzw. FTG (planowane wpływy to kwota 700.000,00 zł.).

Załączniki do niniejszej informacji:

1. Nr 1 - Dane o dochodach uzyskanych z tytułu wykonywania prawa własności i innych praw majątkowych,
2. Nr 2 - Dane o nieruchomościach gruntowych Gminy Sitkówka – Nowiny na podstawie ewidencji gruntów Starostwa Powiatowego w Kielcach.
3. Nr 3 – Zestawienie nieruchomości gruntowych nabytych do zasobu Gminy Sitkówka – Nowiny, na podstawie decyzji komunalizacyjnych i innych dokumentów przenoszących prawo własności.

WÓJT GMINY
Stanisław Barvcki

Tabela Nr 1 - Sposób wykorzystania gruntów znajdującymi się pod obiektami gminnymi.

Lp.	Przeznaczenie nieruchomości gruntowej (rodzaj budowli lub urządzeń)	Numer działki	Powierzchnia działki w ha
	1	2	3
1.	Ochotnicza Straż Pożarna Kowala	581/3	0,2300
		581/4	0,0200
		581/5	0,5400
2.	Ochotnicza Straż Pożarna Wola Murowana	432/1	0,2100
3.	Ochotnicza Straż Pożarna Szewce - Zawada	39/1	0,2100
4.	Samorządowy Zakład Podstawowej Opieki Zdrowotnej	533/20	0,1225
5.	Samorządowy Zakład Podstawowej Opieki Zdrowotnej Filia Sitkówka	72/137	3,2934
6.	Gminny Ośrodek Kultury, Sportu i Rekreacji w Nowinach	393/6	0,5442
		393/9	6,2100
7.	Urząd Gminy Sitkówka - Nowiny	533/6	0,1442
8.	Szkoła Podstawowa w Nowinach	443/11	1,2028
9.	Szkoła Podstawowa w Kowali	608/1	0,8600
10.	Szkoła Podstawowa w Bolechowicach	256	0,7200
11.	Świetlica Szewce (była szkoła)	202	1,4500
12.	Mała szkoła (budynek po przedszkolu) w Nowinach	533/11	0,4771
13.	Żłobek i Przedszkole Samorządowe w Nowinach	418/1	0,2800
14.	Zespół Szkół Ponadpodstawowych (Gimnazjum, Liceum, Schronisko Młodzieżowe)	393/8	1,5915
		393/49	0,0893
		393/50	0,0665
		393/51	0,0749
		393/90	0,0637
15.	Tereny z przeznaczeniem pod zabudowę mieszkaniową - Zgórsko	197/1	7,1105
16.	Kotłownia osiedlowa – Nowiny	443/197	1,2328
17.	Stacje transformatorowe - osiedle Nowiny	533/41	0,0064
		533/43	0,0065
		433/183	0,0075
18.	Plac targowy	533/60	0,1700
		533/185	0,4216
		Razem	27,3554

WÓJT GMINY
Stanisław Barycki

Tabela Nr 2 - Wykaz jednostek organizacyjnych Gminy Sitkówka – Nowiny

Lp.	Nazwa lub firma i regon jednostki organizacyjnej	Oznaczenie formy prawnej	Data rozpoczęcia działalności
	1	2	3
1.	Urząd Gminy 291010665	jednostka budżetowa	01.01.1973
2.	Gminny Ośrodek Pomocy Społecznej w Sitkówce Nowinach 290416684	jednostka budżetowa	05.03.1990
3.	Zespół Obsługi Szkół i Przedszkola w Nowinach 290637652	jednostka budżetowa	11.12.1995
4.	Szkolne Schronisko Młodzieżowe w Nowinach 292689191	jednostka budżetowa	26.08.2002
5.	Liceum Ogólnokształcące i Profilowane w Nowinach 292830927	jednostka budżetowa	22.04.2003
6.	Gimnazjum Publiczne w Nowinach 291103639	jednostka budżetowa	01.03.1999
7.	Szkoła Podstawowa w Nowinach 000274045	jednostka budżetowa	11.12.1995
8.	Przedszkole Samorządowe w Nowinach 290511402	jednostka budżetowa	15.02.1996
9.	Szkoła Podstawowa w Kowali 001217204	jednostka budżetowa	15.02.1996
10.	Szkoła Podstawowa w Sitkówce 001170862	jednostka budżetowa	15.02.1996
11.	Szkoła Podstawowa w Bolechowicach 001170862	jednostka budżetowa	15.02.1996
12.	Zakład Gospodarki Komunalnej i Mieszkaniowej w Nowinach 290939264	zakład budżetowy	31.03.1998 Zmiana Uchwałą Rady Gminy Sitkówka – Nowiny RG -XXVII/188/04 08.12.2004
13.	Gminny Ośrodek Kultury, Sportu i Rekreacji w Nowinach 290471230	zakład budżetowy	16.11.1996
14.	Gminna Biblioteka Publiczna 291429745	instytucja kultury	14.02.1974
15.	Samorządowy Zakład Podstawowej Opieki Zdrowotnej w Nowinach 290703930	zakład opieki zdrowotnej	01.01.1996

WÓJT GMINY
Stanisław Bardecki

*Tabela Nr 3 – Wykaz lokali komunalnych Gminy Sitkówka-Nowiny.
Stan na dzień 15.11.2009 r.*

<i>Miejscowość, ulica</i>	<i>Nr bloku</i>	<i>Nr lokalu</i>	<i>Powierzchnia użytkowa m²</i>
<i>Nowiny, ul. Białe Zagłębie</i>	1	5	38,50
		25	46,00
		27	38,50
	3	13	26,70
		32	26,70
	4	19	49,80
		20	22,30
		24	37,60
	5	25	46,00
		27	38,50
		32	26,70
	6	4	37,60
		24	37,60
	8	15	63,20
	10	6	49,80
		7	37,60
		22	49,80
	11	7	26,70
		25	46,00
	12	1	37,60
	13	2	38,50
		7	26,70
	15	1	26,70
		7	26,70
		26	26,70
		38	26,70
	16	5	33,90
		11	53,50
17	12	35,40	
	24	47,30	
19	7	57,90	
	16	48,00	
	18	37,00	
	21	37,00	
<i>Nowiny, ul. Parkowa</i>	2	15	53,40
		18	40,60
	4	1	34,00
	6	5	34,10
		7	53,50

<i>Nowiny, ul. Szkolna</i>	7	33	46,30
		42	26,80
		45	26,80
	9	1	26,80
		3	46,30
		14	39,80
		16	56,90
		26	56,90
		41	46,30
<i>Sitkówka</i>	33	14	49,74
		15	67,01
	38	11	49,74
		12	67,01
<i>Nowiny, ul. Szkolna – domki</i>	15	1	44,94
		2	48,15
	21	1	46,62
		2	47,05
	23	3	46,75
	<i>Ilość lokali komunalnych</i>		57

WÓJTA GMINY
Stanisław Barvcki

**Załącznik Nr 1 - Informacja o stanie mienia komunalnego
Gminy Sitkówka - Nowiny na dzień 31.10.2009 rok**

Dane o dochodach uzyskanych z tytułu wykonywania prawa własności
i innych praw majątkowych oraz z wykonania posiadania.

Lp	Źródło dochodów	Dochody uzyskane za 2008 rok	Dochody planowane na 2009 rok	Dochody planowane na 2010 rok	Dynamika (w %) 5/4	Klasyfikacja (dział, rozdział, paragraf)
1	2	3	4	5	6	7
I	wpływy ze sprzedaży składników majątkowych, w tym:	214.584,01	350.000,00	878.000,00		700-70005-0770
	sprzedaż lokali	85.412,41	160.000,00	50.000,00 28.000,00		700-70005-0770
	sprzedaż gruntów	129.171,60	190.000,00	800.000,00		700-70005-0770
II	wpływy z opłat za użytkowanie wieczyste, w tym:	15.868,71	9.000,00	27.500,00		700-70005-0470
	opłaty pierwsze	---	---	---		
	opłaty roczne	15.868,71	9.000,00	14.500,00 13.000,00		
III	wpływy z przekształcenia użytkowania wieczystego we własność	1.080,14	400,00	250,00		700-70005-0760
IV	wpływy z najmu, w tym:	248.113,12	220.000,00	200.000,00		700-70005-0750
	lokali użytkowych	248.113,12	220.000,00	200.000,00		700-70005-0750
	lokali mieszkalnych	---	---	---		
V	wpływy z dzierżawy składników majątkowych	47.564,85	70.000,00	65.000,00		700-70005-0750
VI	wpływy za administrowanie	---	---	---		
VII	wpływy za trwałe zarząd	---	---	---		
VIII	dywidendy	---	---	---		
IX	inne wpływy (odsetki)	13.504,52	8.100,00	5.000,00		700-70005-0920
		260,93	1.900,00	2.000,00		700-70005-0690
	RAZEM	540.976,28	659.400,00	1.177.250,00		

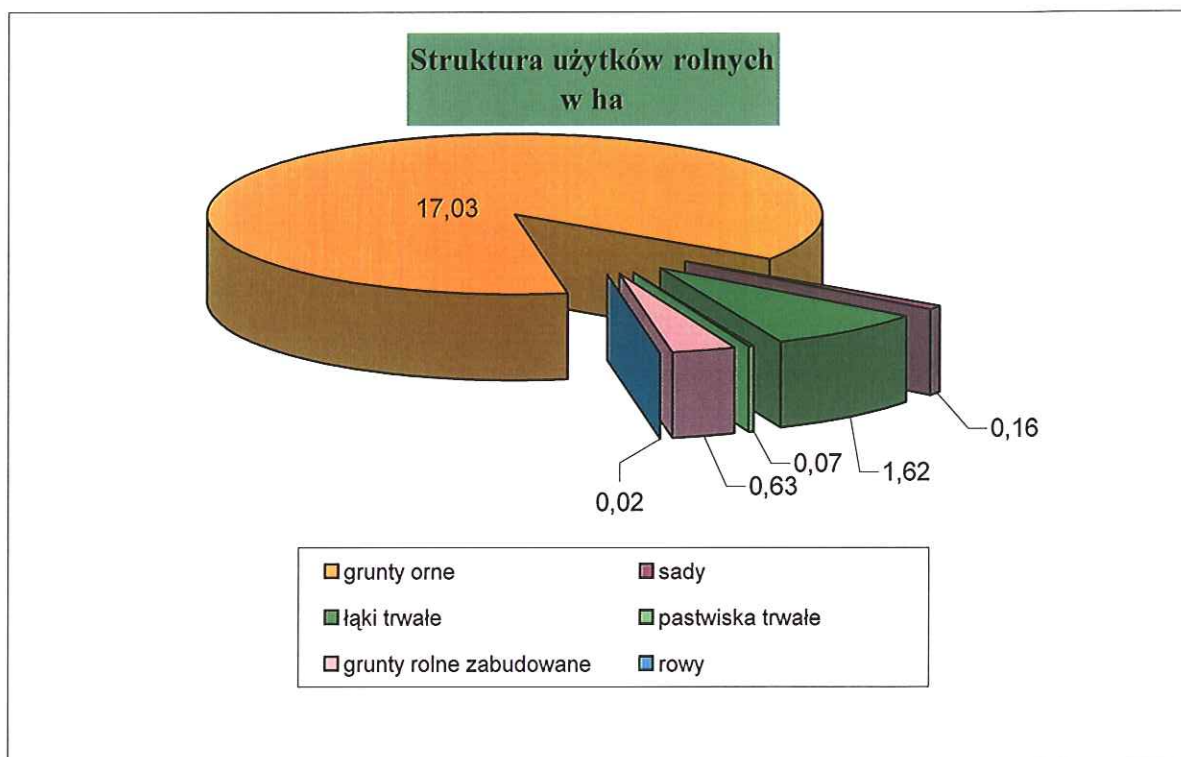

WOJTY GMINY
Stanisław Barvecki

ZAŁĄCZNIK NR 2 - Dane o nieruchomościach gruntowych Gminy Sitkówka-Nowiny na podstawie ewidencji gruntów prowadzonej przez Starostwo Powiatowe w Kielcach – stan na dzień 15 listopada 2009r.

Lp	Grupa	Jednostka miary	Art. 180 pkt 1u. o f. p. Prawo własności		Art. 180 pkt 2 u. o f. p. inne niż własność prawa majątkowe + posiadanie		Ogółem (ha)
			Ilość [j.m.]	Wartość [w tys. zł]	Ilość [j.m.]	Wartość [w tys. zł]	
1.	Użytki rolne, w tym:	ha	18,71		0,82		19,53
	-grunty	ha	16,71		0,32		17,03
	-sady	ha	0,10		0,06		0,16
	-łąki trwałe	ha	1,59		0,03		1,62
	-pastwiska trwałe	ha	0,07		-		0,07
	-grunty rolne zabudowane	ha	0,22		0,41		0,63
	-grunty pod stawami	ha	-		-		-
	-rowy	ha	0,02		-		0,02
2.	Grunty leśne oraz zadrzewione i zakrzewione, w tym:	ha	1,29		-		1,29
	-lasy	ha	0,07		-		0,07
	-grunty zadrzewione i zakrzewione	ha	1,22		-		1,22
3.	Grunty zabudowane i zurbanizowane, w tym:	ha	80,92		18,53		99,45
	-tereny mieszkaniowe	ha	14,51		-		14,51
	-tereny przemysłowe	ha	34,56		5,52		40,08
	-inne tereny zabudowane	ha	2,73		-		2,73
	-zurbanizowane tereny niezabudowane	ha	0,70		-		0,70
	-tereny rekreacyjno-wypoczynkowe	ha	9,21		-		9,21
	-użytki kopalne	ha	-		-		-
	-tereny komunikacyjne, w tym:	ha	19,21		13,01		32,22
	drogi	ha	19,21		13,01		32,22
	tereny kolejowe	ha	-		-		-
	inne tereny komunikacyjne	ha	-		-		-
4.	Grunty pod wodami, w tym:	ha	-		-		-
	-grunty pod wodami powierzchniowymi płynącymi	ha	-		-		-
	-grunty pod wodami powierzchniowymi stojącymi	ha	-		-		-
5.	Razem	ha	100,92		19,35		120,27

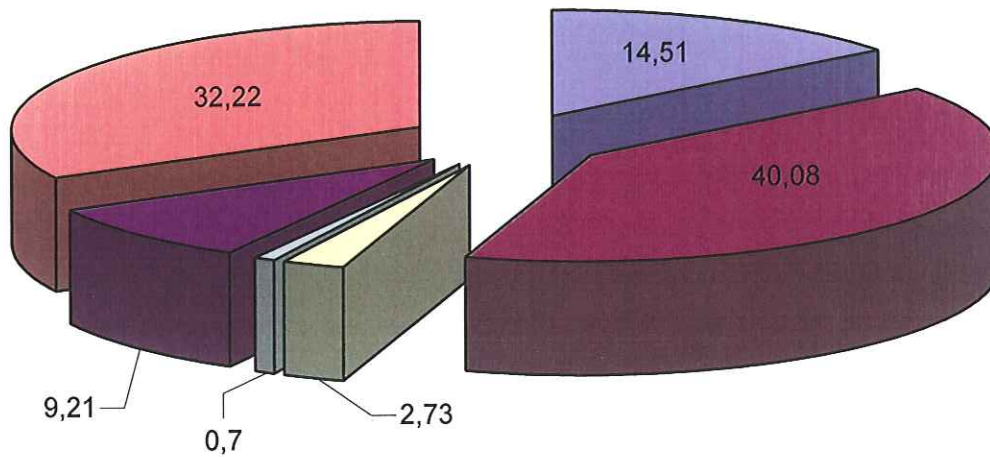
WÓJT GMINY
Stanisław Rarubi

Graficzne zestawienie danych o nieruchomościach gruntowych Gminy Sitkówka-Nowiny na podstawie operatu ewidencji gruntów prowadzonego przez Starostwo Powiatowe w Kielcach - stan na dzień 15 listopada 2009 r.



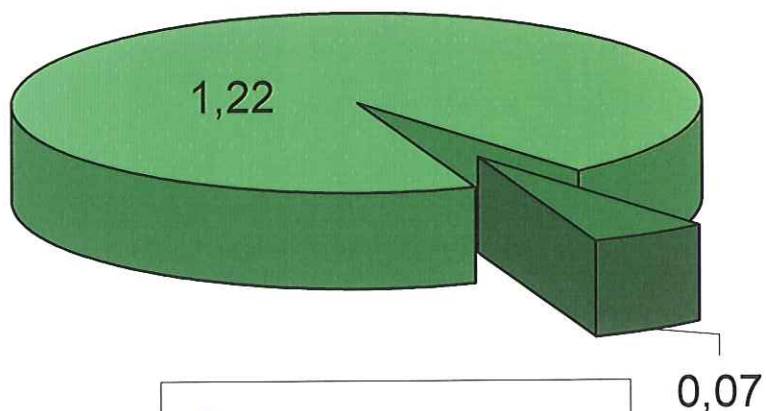
WOJTA GMINY
Stanisław Barycki

**Struktura gruntów zabudowanych i zurbanizowanych
Gminy Sitkówka-Nowiny w ha**



- tereny mieszkaniowe
- tereny przemysłowe
- inne tereny zabudowane
- zurbanizowane tereny niezabudowane
- tereny rekreacyjno-wypoczynkowe
- drogi

**Struktura gruntów leśnych
oraz zadrzewionych i zakrzewionych
w ha**



- lasy
- grunty zadrzewione i zakrzewione

WÓJT GMINY

Stanisław Barvchi

**Załącznik Nr 3 – Wykaz nieruchomości gruntowych Gminy Sitkówka – Nowiny
według stanu na dzień 15.11.2009r.**

<i>Lp.</i>	<i>Numer działki</i>	<i>Powierzchnia m²</i>	<i>Wartość na dzień komunalizacji</i>	<i>Numer księgi wieczystej</i>	<i>Własność na podstawie decyzji aktu notarialnego</i>	<i>Data nabycia</i>	<i>Położenie - obręb geodezyjny</i>	<i>Uwagi</i>
1.	35/33	1033	300	71000	7413/608/91	01.06.1991	Wola Murowana teren obok KCMB	
2.	585/54	2878	860	35332	7413/608/91	01.06.1991	Wola Murowana teren po FTG	
3.	585/246	1041	313	36150	7413/608/91	01.06.1991	Wola Murowana teren po FTG	<i>Podział 585/60</i>
4.	35/47	9110	2730	36216	7413/608/91	01.06.1991	Wola Murowana teren po FTG	
5.	35/44	6298	1880	68369	7413/608/91	01.06.1991	Wola Murowana teren po FTG	
6.	35/27	600	18	38527	7413/608/91	01.06.1991	Wola Murowana teren po FTG	
7.	585/32	3525	631	46444	7413/608/91	01.06.1991	Wola Murowana teren po FTG	
8.	35/34	261	80	74311	7413/608/91	01.06.1991	Wola Murowana teren po FTG	
9.	585/62	447	103	36434	7413/608/91	01.06.1991	Wola Murowana teren po FTG	

10.	398/4	40608	11370	32057	7413/30/91	04.03.1991	Zagrody obok gimnazjum	
11.	528	4128	1240	32057	7413/30/91	04.03.1991	Obręb Zagrody	
12.	529	322	1002	32057	7413/30/91	04.03.1991	Obręb Zagrody	
13.	533/6	1442	430	3169	7413/1492/91	07.08.1991	Nowiny budynek Urzędu Gminy	
14.	533/7	850	250	3169	7413/1492/91	07.08.1991	Nowiny teren wokół Urzędu Gminy	
15.	226/42	978	254	32057	7413/2742/91	27.09.1991	Zgórsko Oś. Pod lasem – zielen, plac zabaw	
16.	418/2	920	270	---	7413/2747/91	27.09.1991	Nowiny - zielen obok żłobka	
17.	533/17	1558	466	46670	7431/2739/91	09.10.1991	Nowiny teren za pawilonami (obok ogródków działkowych)	
18.	533/14	4983	961	46670	7413/2738/91	09.10.1991	Nowiny teren za pawilonami (obok ogródków działkowych)	
19.	533/8	4870	1460	56685	7413/2741/91	08.10.1991	Nowiny – teren pod pawilonami obok Urzędu Gminy	
20.	393	83422	25027	32057	7413/4192/91	17.12.1991	Pływalnia i teren przyległy (obiekty, boisko sportowe)	
21.	533/23	2114	600	70016	7413/3475/91	30.12.1991	Nowiny teren pod garażami	

22.	443/117	5015	1500	37958	7413/2746/91	09.01.1992	Nowiny teren wokół garaży obok kotłowni
23.	743	498	1295	46749	7413/4190/91	06.11.1991	Kowala - droga
24.	443/19	360	110	46789	7413/4558/91	14.01.1992	Nowiny teren pod blokiem nr 17
25.	443/20	829	250	46789	7413/4558/91	14.01.1992	Nowiny teren obok bloku nr 17
26.	585/45	1574	470	92339	7413/1498/91	02.08.1991	Wola Murowana teren po FTG
27.	585/51	2843	850	70944	7413/1494/91	07.08.1991	Wola Murowana teren po FTG
28.	585/47	1217	360	92342	7413/1496/91	05.08.1991	Wola Murowana teren po FTG
29.	585/46	825	250	92341	7413/1497/91	02.08.1991	Wola Murowana teren po FTG
30.	585/44	2105	630	91042	7413/1499/91	02.08.1991	Wola Murowana teren po FTG
31.	585/42	2096	630	93782	7413/1500/91	02.08.1991	Wola Murowana teren po FTG
32.	585/41	1663	490	70943	7413/1501/91	02.08.1991	Wola Murowana teren po FTG
33.	35/51	5844	1750	---	7413/1504/91	05.08.1991	Wola Murowana teren po FTG

34.	585/85	400	120	2944	7413/2745/91	10.10.1991	Wola Murowana teren po FTG	
35.	585/86	1504	450	2944	7413/2745/91	01.10.1991	Wola Murowana teren po FTG	
36.	585/71	3808	570	---	7413/4557/91	29.01.1992	Wola Murowana teren obok KCMB	
37.	35/42	6243	860	69031	7413/4557/91	29.01.1992	Wola Murowana teren po FTG	
38.	35/43	5981	890	67191	7413/4557/91	29.01.1992	Wola Murowana teren po FTG	
39.	35/41	5745	860	74308	7413/4557/91	29.01.1992	Wola Murowana teren po FTG	
40.	35/61	760	20	44037	7413/4191/91	06.11.1991	Wola Murowana teren po FTG -droga	
41.	35/12	3414	1020	46771	7413/2744/91	09.01.1992	Wola Murowana teren pod budynkiem socjalnym 11	
42.	533/11	4771	1430	73143	7413/2740/91	23.10.1991	Nowiny – teren pod przedszkole obok ogródków działkowych	
43.	480/1-26	429	120	46615	7413/59/3/92	07.04.1992	Nowiny grunty pod garażami	
44.	585/87	1298	1889	---	7413/59/8/92	05.06.1992	Wola Murowana teren po FTG	
45.	585/88	200	291	---	7413/59/8/92	05.06.1992	Wola Murowana teren po FTG	

46.	585/89	700	1020	---	7413/59/8/92	05.06.1992	Wola Murowana teren po FTG	
47.	585/81	461	2070	91632	7413/59/9/92	12.11.1992	Wola Murowana – teren wzdłuż drogi do Woli	
48.	585/82	181	810	91632	7413/59/9/92	12.11.1992	Wola Murowana – teren wzdłuż drogi do Woli	
49.	585/83	2027	4620	91632	7413/59/9/92	12.11.1992	Wola Murowana – teren wzdłuż drogi do Woli	
50.	35/65	2000	1600	---	7413/59/9/92	05.10.1992	Wola Murowana teren pod budynkiem socjalnym 5	
51.	442/7	16	72	46764	7413/59/5/92	24.07.1992	Nowiny – parking obok kościoła przy ogródkach działkowych	Podział 442/1
52.	442/9	7	32	46764	7413/59/5/92	24.07.1992	Nowiny – parking obok kościoła przy ogródkach działkowych	Podział 442/3
53.	442/11	7	31	46764	7413/59/5/92	24.07.1992	Nowiny – parking obok kościoła przy ogródkach działkowych	Podział 442/4
54.	442/13	6	27	46764	7413/59/5/92	24.07.1992	Nowiny – parking obok kościoła przy ogródkach działkowych	Podział 442/5
55.	480/39	3675	1220	46589	7413/59/1/92	06.10.1992	Nowiny - droga przy garażach	
56.	441/5	1100	40	46856	7413/59/7/92	15.04.1992	Nowiny – obok sklepów	
57.	39	4600	2760	60258	7413/6/19/93	25.08.1993	Szewce – teren kaplicy i remizy	

58.	585/95	272	220	---	7413/59/4/93	22.04.1992	Wola Murowana – tereny przy oczyszczalni	
59.	585/96	2635	2110	---	7413/59/4/93	22.04.1992	Wola Murowana – tereny przy oczyszczalni	
60.	585/97	24220	19380	---	7413/59/4/93	22.04.1992	Wola Murowana – tereny przy oczyszczalni	
61.	418/1	2780	830	---	7413/59/1/94	16.04.1994	Nowiny – żłobek	
62.	585/16	3738	2990	---	7413/59/2/94	10.06.1994	Wola Murowana - droga przy wodociągu	
63.	35/53	6040	30200	---	7413/59/1/98	10.01.1998	Wola Murowana teren po FTG -droga	
64.	458/4/	6900	11349	16305	7413/59/6/98	29.05.1998	Nowiny - Ogródki działkowe	
65.	459/4	7500	12337	16305	7413/59/6/98	29.05.1998	Nowiny - Ogródki działkowe	
66.	533/15	32800	53933	7867	7413/59/6/98	29.05.1998	Nowiny - Ogródki działkowe	
67.	457	1800	2960	11480	7413/59/6/98	29.05.1998	Nowiny - Ogródki działkowe	
68.	456/1	6600	10855	11480	7413/59/6/98	29.05.1998	Nowiny - Ogródki działkowe	
69.	16 działek Nowiny	96395	409669	50191	7413/59/7/98	07.07.1998	Teren Osiedla Nowiny	

70.	608/2	10134	10134	60098	7413/59/1/99	16.06.1999	Kowala grunty za nową szkołą	
71.	432/1	2100	63800	68541	7413/59/3/00	21.08.2000	Wola murowana teren pod remizą	
72.	585/243	292	1118	70946	7413/59/2/00	25.05.2000	Wola Murowana teren obok KCMB	Podział 585/61
73.	480/38	2656	21248	68721	7223/59/1/01	14.03.2001	Nowiny teren pod garażami i drogą	
74.	480/48	64	512	68721	7223/59/1/01	14.03.2001	Nowiny teren pod garażami i drogą	
75.	423	1982	19820	77024	7723/59/2/01	10.12.2001	Zagrody zieleni za garażami	
76.	706/18	25400	11625	73484	7723/59/1/02	25.02.2002	Bolechowice - ujęcia wody, urządzenia wodociągowe	
77.	706/19	5500	2517	73484	7723/59/1/02	25.02.2002	Bolechowice - ujęcia wody, urządzenia wodociągowe	
78.	706/1	200	92	73484	7723/59/1/02	25.02.2002	Bolechowice - ujęcia wody, urządzenia wodociągowe	
79.	706/2	2300	1053	73484	7723/59/1/02	25.02.2002	Bolechowice - ujęcia wody, urządzenia wodociągowe	
80.	706/4	2000	916	73484	7723/59/1/02	25.02.2002	Bolechowice - ujęcia wody, urządzenia wodociągowe	
81.	706/5	2800	1280	73484	7723/59/1/02	25.02.2002	Bolechowice - ujęcia wody, urządzenia wodociągowe	

82.	706/7	2900	1327	73484	7723/59/1/02	25.02.2002	Bolechowice - ujęcia wody, urządzenia wodociągowe	
83.	706/9	2600	1190	73484	7723/59/1/02	25.02.2002	Bolechowice - ujęcia wody, urządzenia wodociągowe	
84.	521/12	800	81906,29	00100558/4	A-3333/2005	20.06.2005	Zgórsko - skrzyżowanie dróg 762 0378T 253/2	
85.	678/3	300	1395,00	00100973/9	A-4222/2005	04.08.2005	Kowala - pompownia ścieków P-1	
86.	431/2	700	4034,80	00100936/8	A-4414/2005	29.07.2005	Bolechowice - ujęcia wody, studnia 4a	
87.	430/2	300	2034,80	00100936/8	A-4414/2005	29.07.2005	Bolechowice - ujęcia wody, studnia 4a	
88.	104/3	1083	31972,51	00101847/4	A-6484/2005	28.10.2005	Zawada - pompownia ścieków P-1	
89.	106/3	682	20945,01	00101847/4	A-6484/2005	28.10.2005	Zawada - pompownia ścieków P-1	
90.	35/98	6846	17321,00	00062339/4	A-4006/2005	14.07.2005	Nowiny – pod budownictwo socjalne	
91.	35/99	1572	3978,00	00062339/4	A-4006/2005	14.07.2005	Nowiny – pod budownictwo socjalne	
92.	35/100	4987	12618,00	00062339/4	A-4006/2005	14.07.2005	Nowiny – pod budownictwo socjalne	
93.	35/101	4482	11340,00	00062339/4	A-4006/2005	14.07.2005	Nowiny – pod budownictwo socjalne	

94.	836/11	340	306,00	00062339/4	A-4006/2005	14.07.2005	Kowala - pompownia ścieków P-4	
95.	706/14	1900	4221,00	00062339/4	A-4006/2005	14.07.2005	Bolechowice - ujęcia wody, urządzenia wodociągowe	
96.	706/17	13000	27430,00	00062339/4	A-4006/2005	14.07.2005	Bolechowice - ujęcia wody, urządzenia wodociągowe	
97.	706/20	10600	22366,00	00062339/4	A-4006/2005	14.07.2005	Bolechowice - ujęcia wody, urządzenia wodociągowe	
98.	706/21	19000	40090,00	00062339/4	A-4006/2005	14.07.2005	Bolechowice - ujęcia wody, urządzenia wodociągowe	
99.	72/136	296	1830,00	00100263/9	A-2815/2005	23.05.2005	Sitkówka - pompownia ścieków PD-4	
100.	72/137	32966	260824,00	00100263/9	A-2815/2005	23.05.2005	Sitkówka – teren obok przychodni zdrowia	
101.	72/138	2296	22776,00	00100263/9	A-2815/2005	23.05.2005	Sitkówka drogi i plac zabaw obok bloków 33 i 38	
102.	72/140	166	1702,00	00100263/9	A-2815/2005	23.05.2005	Sitkówka drogi i plac zabaw obok bloków 33 i 38	
103.	72/142	2214	21963,00	00100263/9	A-2815/2005	23.05.2005	Sitkówka drogi i plac zabaw obok bloków 33 i 38	
104.	767/15	2055	21413,00	00100263/9	A-2815/2005	23.05.2005	Sitkówka – Kielce obok bloków 33 i 38	
105.	767/17	620	5972,00	00100263/9	A-2815/2005	23.05.2005	Sitkówka – Kielce obok bloków 33 i 38	

106.	438/17	82	1311,80	00103970/9	A-2122/2006	21.04.2006	Nowiny – ciąg pieszo jezdny	
107.	244/5	281	9282,50	00105670/0	A-5292/2006	11.09.2006	Szewce - pompownia ścieków P-2	
108.	197/1	71105	56884,00	00103582/2	7723-59-2/99	10.02.1999	Zgórsko – teren pod osiedle jednorodzinne	
109.	252/34	1152	58634,06	00090339/9	A-1478/2007	04.04.2007	Zgórsko – teren pod drogę ul. Grabowa	
110.	252/26	214	11734,06	00090339/9	A-1478/2007	04.04.2007	Zgórsko – teren pod drogę ul. Grabowa	
111.	298/5	92	718,56	00110724/2	A-4015/2007	14.09.2007	Zgórsko – teren pod drogę ul. Ogrodowa	
112.	298/10	867	4593,56	00110724/2	A-4015/2007	14.09.2007	Zgórsko – teren pod drogę ul. Ogrodowa	
113.	299/4	115	833,56	00110724/2	A-4015/2007	14.09.2007	Zgórsko – teren pod drogę ul. Ogrodowa	
114.	250/3	735	3933,56	00110724/2	A-4015/2007	14.09.2007	Zgórsko – teren pod drogę ul. Grabowa	
115.	250/15	1660	8558,56	00110724/2	A-4015/2007	14.09.2007	Zgórsko – teren pod drogę ul. Grabowa	
116.	250/16	415	2333,56	00110724/2	A-4015/2007	14.09.2007	Zgórsko – teren pod drogę ul. Grabowa	
117.	262/8	600	3325,56	00110724/2	A-4015/2007	14.09.2007	Zgórsko – teren pod drogę ul. Kwiatowa	

118.	262/13	610	3375,56	00110724/2	A-4015/2007	14.09.2007	Zgórsko – teren pod drogę ul. Kwiatowa	
119.	477/36	358	1790,00	00115127/2	A-201/2008	17.01.2008	Zgórsko – teren pod drogę	
120.	477/21	200	1000,00	00115127/2	A-201/2008	17.01.2008	Zgórsko – teren pod drogę	
121.	460/3	42	210,00	00128378/0	A-1770/2009	23.07.2009	Wola Murowana – teren pod drogę	
122.	460/12	1426	7130,00	00128378/0	A-1770/2009	23.07.2009	Wola Murowana – teren pod drogę	
123.	343/2	2047	10235,00	00128895/0	A-2101/2009	14.08.2009	Szewce – teren pod drogę	
	Razem	687404	1 579439,31					

