

GMINA
SITKÓWKA – NOWINY

**Informacja o stanie mienia komunalnego
Gminy Sitkówka – Nowiny
Sporządzona według stanu na dzień 15 listopada 2008 r.**

INFORMACJA O STANIE MIENIA KOMUNALNEGO GMINA SITKÓWKA – NOWINY

*Niniejsza informacja została sporządzona według stanu
na dzień 15 listopada 2008 roku.*

Mieniem komunalnym gminy jest własność i inne prawa majątkowe należące do Gminy. W skład mienia komunalnego gminy wchodzi skomunalizowane grunty na które od 1991 roku Wojewoda Świętokrzyski (Kielecki) wydał 68 decyzji administracyjnych, przyznając prawo własności gminie do nieruchomości gruntowych oraz grunty nabyte w drodze czynności cywilno prawnych tj. notarialnych umów przeniesienia prawa własności (kupna, darowizny, zamiany), co na dzień sporządzenia niniejszej informacji daje łączną powierzchnię **107,38 ha**.

Obrót gruntami niezabudowanymi i zabudowanymi odbywa się na podstawie ustawy z dnia 21 sierpnia 1997 roku o gospodarce nieruchomościami, ustawy z dnia 8 marca 1990 roku o samorządzie gminnym oraz kodeksu cywilnego. Zgodnie z podejmowanymi uchwałami Rady Gminy Sitkówka – Nowiny realizowana jest sprzedaż gruntów z zasobu gruntów komunalnych oraz mieszkań które również wchodzi w skład mienia komunalnego.

Rozdysponowanie gruntów według różnych form zgodnie ze stanem na 15.11.2008 r.:

| | |
|--|------------------|
| 1. Sprzedaż gruntów na własność | 19,63 ha, |
| 2. Grunty oddane w użytkowanie wieczyste | 6,70 ha, |
| 3. Zwroty gruntów byłym właścicielom | 3,96 ha, |
| 4. Grunty oddane w dzierżawę na podstawie umów | 1,80 ha, |
| 5. <u>Grunty przekazane w użytkowanie</u> | <u>4,42 ha,</u> |
| Powierzchnia rozdysponowanych gruntów | 36,51 ha. |

Gruntami gminy dysponują również poszczególne jednostki organizacyjne utworzone przez Gminę Sitkówka – Nowiny pokazane w Tabeli Nr 1.

Sposób rozdysponowania części gruntów gminy obrazuje Tabela Nr 2, gdzie pokazane są grunty na których znajdują się obiekty gminne, takie jak szkoły, remizy strażackie, świetlice, ośrodki zdrowia, urzędnia służące do obsługi mieszkańców gminy.

Ogólnie obiekty te zajmują grunty o powierzchni **27,36 ha**.

Pozostała część gruntów stanowiących zasoby trwale gminy wykorzystywana jest między innymi jako drogi gminne, ścieżki, tereny zielone, rowy, parkingi, grunty zadrzewione, zakrzewione, ujęcia wody, przepompownie ścieków, o ogólnej powierzchni **36,59 ha**. oraz grunty znajdujące się między poszczególnymi blokami osiedla Nowiny o powierzchni **7,12 ha**.

Łączna powierzchnia gruntów w zasobie to **71,07 ha**.

W skład mienia komunalnego gminy wchodzi również komunalne lokale mieszkalne, w budynkach wielorodzinnych. Mieszkańcy zasób komunalny pokazano w Tabeli Nr 3.

W oparciu o obowiązujące przepisy, Gmina Sitkówka – Nowiny planuje uzyskiwanie dochodów w 2008 roku z wykorzystywania składników majątkowych stanowiących mienie komunalne Gminy.

Planowane dochody pozyskane będą z dzierżawy gruntów, najmu lokali użytkowych, boksów garażowych oraz innych obiektów technicznych na podstawie zawartych umów pomiędzy Gminą a indywidualnymi dzierżawcami i najemcami.

W 2009 roku planuje się zwiększenie wpływów z tytułu dzierżawy gruntów o około 15% w związku ze wzrostem stawki dzierżawy gruntów.

Pozyskane dochody pochodzą również z opłat z tytułu użytkowania wieczystego gruntów stanowiących własność gminy, a oddanych w użytkowanie wieczyste na podstawie aktów notarialnych i decyzji. Nie przewiduje się w roku 2009 przekazywania gruntów w użytkowanie wieczyste.

Planowane wpływy z tytułu opłaty za użytkowanie wieczyste gruntów w roku 2009 to **14.000,00 zł.**, z tytułu najmu lokali i dzierżawy gruntów to **290.000,00 zł.** oraz wpływy z tytułu przekształcenia użytkowania wieczystego przysługującego osobom fizycznym w prawo własności w wysokości **400,00 zł.**

Planuje się również pozyskiwanie dochodów ze sprzedaży składników majątkowych gminy tj.:

- ze sprzedaży mieszkań komunalnych dla najemców z którymi zawarta jest umowa najmu na czas nieoznaczony (z analizy sprzedaży lokali komunalnych w ostatnich trzech latach tj. 2006-2 lokale, 2007-9 lokali, 2008-5 lokali), w 2009 planowane jest zbycie sześć lokali mieszkalnych).

Planowane wpływy z tytułu sprzedaży lokali mieszkalnych w roku 2009, to **30.000,00 zł.** oraz z tytułu rat i odsetek od zakupionych mieszkań w latach ubiegłych **38.000,00 zł.**

- ze sprzedaży nieruchomości gruntowych z przeznaczeniem na działalność usługową, produkcyjną, handlową i inną. Przygotowanych do zbycia jest osiem działek usytuowanych w terenach przemysłowych (obręb Wola Murowana, tereny byłej Fabryki Tlenku Glinu) o ogólnej powierzchni 3,80 ha oraz grunty zabudowane garażami stanowiącymi własność Gminy Sitkówka – Nowiny przy ul. Szkolnej oraz grunty zabudowane garażami stanowiącymi własność dzierżawców tzw. Budopolowskie i inne).

Planowane wpływy z tytułu sprzedaży nieruchomości gruntowych w roku 2009 to **400.000,00 zł.**

Załączniki do niniejszej informacji:

1. Nr 1 - Dane o dochodach uzyskanych z tytułu wykonywania prawa własności i innych praw majątkowych,
2. Nr 2 - Dane o nieruchomościach gruntowych Gminy Sitkówka – Nowiny na podstawie operatu ewidencji gruntów.
3. Nr 3 – Zestawienie nieruchomości gruntowych nabytych do zasobu Gminy Sitkówka – Nowiny, na podstawie decyzji komunalizacyjnych i innych dokumentów przenoszących prawo własności.

WÓJT GMINY
Stanisław Barycki

Tabela Nr 1 - Wykaz jednostek organizacyjnych Gminy Sitkówka – Nowiny

| Lp. | Nazwa lub firma i regon jednostki organizacyjnej | Oznaczenie formy prawnej | Data rozpoczęcia działalności |
|-----|--|--------------------------|---|
| | 1 | 2 | 3 |
| 1. | Urząd Gminy 291010665 | jednostka budżetowa | 01.01.1973 |
| 2. | Gminny Ośrodek Pomocy Społecznej w Sitkówce Nowinach 290416684 | jednostka budżetowa | 05.03.1990 |
| 3. | Zespół Obsługi Szkół i Przedszkola w Nowinach 290637652 | jednostka budżetowa | 11.12.1995 |
| 4. | Szkolne Schronisko Młodzieżowe w Nowinach 292689191 | jednostka budżetowa | 26.08.2002 |
| 5. | Liceum Ogólnokształcące i Profilowane w Nowinach 292830927 | jednostka budżetowa | 22.04.2003 |
| 6. | Gimnazjum Publiczne w Nowinach 291103639 | jednostka budżetowa | 01.03.1999 |
| 7. | Szkoła Podstawowa w Nowinach 000274045 | jednostka budżetowa | 11.12.1995 |
| 8. | Przedszkole Samorządowe w Nowinach 290511402 | jednostka budżetowa | 15.02.1996 |
| 9. | Szkoła Podstawowa w Kowali 001217204 | jednostka budżetowa | 15.02.1996 |
| 10. | Szkoła Podstawowa w Sitkówce 001170862 | jednostka budżetowa | 15.02.1996 |
| 11. | Szkoła Podstawowa w Bolechowicach 001170862 | jednostka budżetowa | 15.02.1996 |
| 12. | Zakład Gospodarki Komunalnej i Mieszkaniowej w Nowinach 290939264 | zakład budżetowy | 31.03.1998 Zmiana Uchwałą Rady Gminy Sitkówka – Nowiny RG -XXVII/188/04 08.12.2004 |
| 13. | Gminny Ośrodek Kultury, Sportu i Rekreacji w Nowinach 290471230 | zakład budżetowy | 16.11.1996 |
| 14. | Gminna Biblioteka Publiczna 291429745 | instytucja kultury | 14.02.1974 |
| 15. | Samorządowy Zakład Podstawowej Opieki Zdrowotnej w Nowinach 290703930 | zakład opieki zdrowotnej | 01.01.1996 |



 WÓJT GMINY
 Stanisław Barycki

Tabela Nr 2 - Sposób wykorzystania gruntów znajdującymi się pod obiektami gminnymi.

| Lp. | Przeznaczenie nieruchomości gruntowej (rodzaj budowli lub urządzeń) | Numer działki | Powierzchnia działki w ha |
|-----|--|---------------|------------------------------|
| | 1 | 2 | 3 |
| 1. | Ochotnicza Straż Pożarna Kowala | 581/3 | 0,2300 |
| | | 581/4 | 0,0200 |
| | | 581/5 | 0,5400 |
| 2. | Ochotnicza Straż Pożarna Wola Murowana | 432/1 | 0,2100 |
| 3. | Ochotnicza Straż Pożarna Szewce - Zawada | 39/1 | 0,2100 |
| 4. | Samorządowy Zakład Podstawowej Opieki Zdrowotnej | 533/20 | 0,1225 |
| 5. | Samorządowy Zakład Podstawowej Opieki Zdrowotnej Filia Sitkówka | 72/137 | 3,2934 |
| 6. | Gminny Ośrodek Kultury, Sportu i Rekreacji w Nowinach | 393/6 | 0,5442 |
| | | 393/9 | 6,2100 |
| 7. | Urząd Gminy Sitkówka - Nowiny | 533/6 | 0,1442 |
| 8. | Szkoła Podstawowa w Nowinach | 443/11 | 1,2028 |
| 9. | Szkoła Podstawowa w Kowali | 608/1 | 0,8600 |
| 10. | Szkoła Podstawowa w Bolechowicach | 256 | 0,7200 |
| 11. | Świetlica Szewce (była szkoła) | 202 | 1,4500 |
| 12. | Mała szkoła (budynek po przedszkolu) w Nowinach | 533/11 | 0,4771 |
| 13. | Żłobek i Przedszkole Samorządowe w Nowinach | 418/1 | 0,2800 |
| 14. | Zespół Szkół Ponadpodstawowych (Gimnazjum, Liceum, Schronisko Młodzieżowe) | 393/8 | 1,5915 |
| | | 393/49 | 0,0893 |
| | | 393/50 | 0,0665 |
| | | 393/51 | 0,0749 |
| | | 393/90 | 0,0637 |
| 15. | Tereny z przeznaczeniem pod zabudowę mieszkaniową - Zgórsko | 197/1 | 7,1105 |
| 16. | Kotłownia osiedlowa – Nowiny | 443/197 | 1,2328 |
| 17. | Stacje transformatorowe - osiedle Nowiny | 533/41 | 0,0064 |
| | | 533/43 | 0,0065 |
| | | 433/183 | 0,0075 |
| 18. | Plac targowy | 533/60 | 0,1700 |
| | | 533/185 | 0,4216 |
| | | Razem | 27,3554 |

WÓJT GMINY
Stanisław Barycki

*Tabela Nr 3 – Wykaz lokali komunalnych Gminy Sitkówka-Nowiny.
Stan na dzień 15.11.2008 r.*

| <i>Miejscowość, ulica</i> | <i>Nr bloku</i> | <i>Nr lokalu</i> | <i>Powierzchnia użytkowa m²</i> |
|---------------------------------------|-----------------|------------------|--|
| <i>Nowiny, ul. Białe Zagłębie</i> | 1 | 5 | 38,50 |
| | | 25 | 46,00 |
| | | 27 | 38,50 |
| | 3 | 13 | 26,70 |
| | | 32 | 26,70 |
| | | 44 | 46,00 |
| | 4 | 19 | 49,80 |
| | | 20 | 22,30 |
| | | 24 | 37,60 |
| | 5 | 25 | 46,00 |
| | | 27 | 38,50 |
| | | 32 | 26,70 |
| | 6 | 4 | 37,60 |
| | | 24 | 37,60 |
| | 8 | 1 | 37,60 |
| | | 15 | 63,20 |
| | 10 | 3 | 49,80 |
| | | 6 | 49,80 |
| | | 7 | 37,60 |
| | | 22 | 49,80 |
| | | 27 | 37,60 |
| | 11 | 7 | 26,70 |
| | | 24 | 58,50 |
| | | 25 | 46,00 |
| | 12 | 1 | 37,60 |
| | 13 | 2 | 38,50 |
| | | 7 | 26,70 |
| | 15 | 1 | 26,70 |
| 7 | | 26,70 | |
| 26 | | 26,70 | |
| 38 | | 26,70 | |
| 16 | 5 | 33,90 | |
| | 11 | 53,50 | |
| 17 | 5 | 46,80 | |
| | 12 | 35,40 | |
| | 24 | 47,30 | |
| 19 | 6 | 47,90 | |
| | 7 | 57,90 | |
| | 16 | 48,00 | |
| | 18 | 37,00 | |
| | 21 | 37,00 | |

| | | | |
|--|----|-----------|----------------|
| <i>Nowiny, ul. Parkowa</i> | 2 | 15 | 53,40 |
| | | 18 | 40,60 |
| | 4 | 1 | 34,00 |
| | 6 | 5 | 34,10 |
| | | 7 | 53,50 |
| <i>Nowiny, ul. Szkolna</i> | 7 | 33 | 46,30 |
| | | 42 | 26,80 |
| | | 45 | 26,80 |
| | 9 | 1 | 26,80 |
| | | 3 | 46,30 |
| | | 14 | 39,80 |
| | | 16 | 56,90 |
| | | 26 | 56,90 |
| | | 41 | 46,30 |
| | | 45 | 26,80 |
| <i>Sitkówka</i> | 33 | 14 | 49,74 |
| | | 15 | 67,01 |
| | 38 | 11 | 49,74 |
| | | 12 | 67,01 |
| <i>Nowiny, ul. Szkolna – domki</i> | 15 | 1 | 94,56 |
| | 21 | 1 | 94,56 |
| | 23 | 3 | 46,75 |
| <i>Ilość lokali komunalnych</i> | | 63 | 2714,07 |



WÓJT GMINY
Stanisław Barycki

Załącznik Nr 1 - Informacja o stanie mienia komunalnego Gminy Sitkówka- Nowiny na dzień 31.10.2008 rok

Dane o dochodach uzyskanych z tytułu wykonywania prawa własności
i innych praw majątkowych oraz z wykonania posiadania

| Lp. | Źródło dochodów | Dochody uzyskane za 2007 rok | Dochody planowane na 2008 rok | Dochody planowane na 2009 rok | Dynamika (w %) 5/4 | Klasyfikacja (dział, rozdział, paragraf) |
|------|--|------------------------------------|-------------------------------------|-------------------------------------|-----------------------|--|
| 1 | 2 | 3 | 4 | 5 | 6 | 7 |
| I | wpływy ze sprzedaży składników majątkowych, w tym: | 359.328,02 | 465.000,00 | 468.000,00 | | 700-70005-0770 |
| | -sprzedaż lokali | 167.290,16 | 115.000,00 | 30.000,00 38.000,00 | | 700-70005-0770 |
| | - sprzedaż gruntów | 192.037,86 | 350.000,00 | 400.000,00 | | 700-70005-0770 |
| | - sprzedaż nieruchomości zabudowanych | --- | --- | --- | | |
| | - sprzedaż innych składników majątkowych | --- | --- | --- | | |
| II | wpływy z opłat za użytkowanie wieczyste, w tym: | 19.750,24 | 21.500,00 | 14.000,00 | | 700-70005-0470 |
| | opłaty pierwsze | --- | --- | --- | | |
| | opłaty roczne | 19.750,24 | 21.500,00 | 4.000,00 | | |
| III | wpływy z przekształcenia użytkowania wieczystego we własność | 124,70 | --- | 400,00 | | 700-70005-0760 |
| IV | wpływy z najmu, w tym: | 174.164,35 | 218.000,00 | 230.000,00 | | 700-70005-0750 |
| | | 57.650,00 | | | | 754-75412-0750 |
| | lokali użytkowych | 174.164,35 | 218.000,00 | 230.000,00 | | 700-70005-0750 |
| | | 57.650,00 | | | | 754-75412-0750 |
| | lokali mieszkalnych | --- | --- | --- | | |
| V | wpływy z dzierżawy składników majątkowych | 41.059,36 | 60.000,00 | 60.000,00 | | 700-70005-0750 |
| VI | wpływy za administrowanie | --- | --- | --- | | |
| VII | wpływy za trwały zarząd | --- | --- | --- | | |
| VIII | dywidendy | --- | --- | --- | | |
| IX | inne wpływy (odsetki) | 16.539,37 | 3.000,00 | 6.000,00 | | 700-70005-0920 |
| | RAZEM | 668.616,04 | 767.500,00 | 778.400,00 | | |

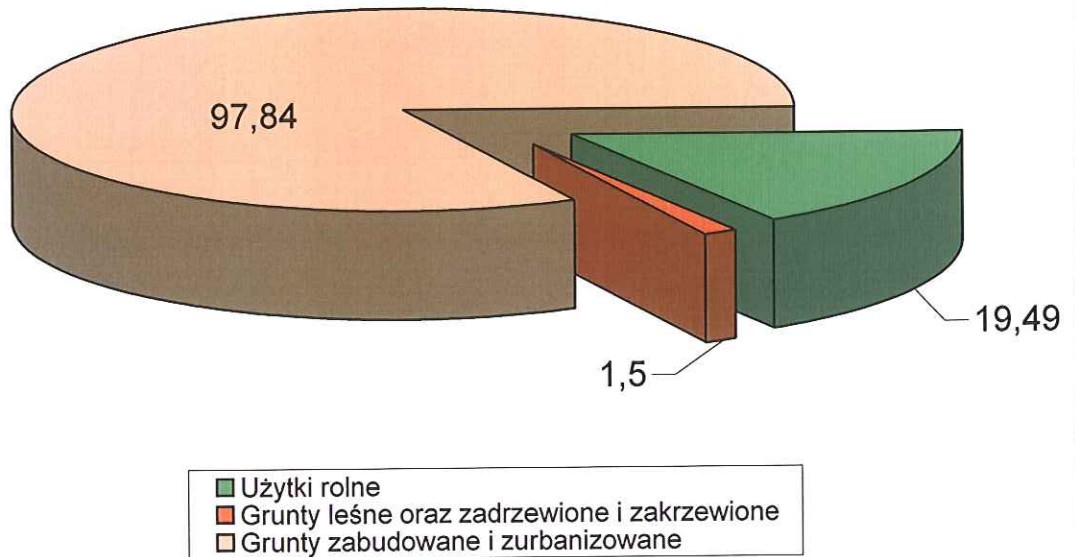
WÓJTA GMINY
Stanisław Barycki

ZAŁĄCZNIK NR 2 - Dane o nieruchomościach gruntowych Gminy Sitkówka-Nowiny na podstawie ewidencji gruntów prowadzonej przez Starostwo Powiatowe w Kielcach – stan na dzień 15 listopada 2008r.

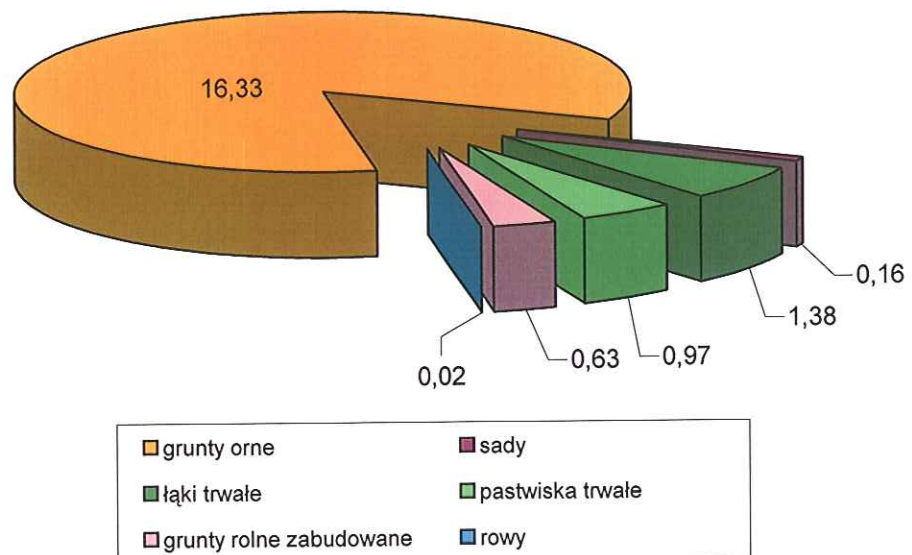
| Lp | Grupa | Jednostka miary | Art. 180 pkt 1u. o f. p. Prawo własności | | Art. 180 pkt 2 u. o f. p. inne niż własność prawa majątkowe + posiadanie | | Ogółem (ha) |
|----|--|-----------------|--|---------------------|--|---------------------|-------------|
| | | | Ilość [j.m.] | Wartość [w tys. zł] | Ilość [j.m.] | Wartość [w tys. zł] | |
| 1. | Użytki rolne, w tym: | ha | 18,30 | | 1,19 | | 19,49 |
| | -grunty | ha | 15,64 | | 0,69 | | 16,33 |
| | -sady | ha | 0,10 | | 0,06 | | 0,16 |
| | -łąki trwałe | ha | 1,35 | | 0,03 | | 1,38 |
| | -pastwiska trwałe | ha | 0,97 | | - | | 0,97 |
| | -grunty rolne zabudowane | ha | 0,22 | | 0,41 | | 0,63 |
| | -grunty pod stawami | ha | - | | - | | - |
| | -rowy | ha | 0,02 | | - | | 0,02 |
| 2. | Grunty leśne oraz zadrzewione i zakrzewione, w tym: | ha | 1,50 | | - | | 1,50 |
| | -lasy | ha | 0,07 | | - | | 0,07 |
| | -grunty zadrzewione i zakrzewione | ha | 1,43 | | - | | 1,43 |
| 3. | Grunty zabudowane i zurbanizowane, w tym: | ha | 73,70 | | 23,94 | | 97,64 |
| | -tereny mieszkaniowe | ha | 14,36 | | 0,21 | | 14,57 |
| | -tereny przemysłowe | ha | 29,68 | | 10,06 | | 39,74 |
| | -inne tereny zabudowane | ha | 2,73 | | - | | 2,73 |
| | -zurbanizowane tereny niezabudowane | ha | 0,70 | | - | | 0,70 |
| | -tereny rekreacyjno-wypoczynkowe | ha | 9,21 | | - | | 9,21 |
| | -użytki kopalne | ha | - | | - | | - |
| | -tereny komunikacyjne, w tym: | ha | 17,28 | | 13,67 | | 30,95 |
| | drogi | ha | 17,28 | | 13,67 | | 30,95 |
| | tereny kolejowe | ha | - | | - | | - |
| | inne tereny komunikacyjne | ha | - | | - | | - |
| 4. | Grunty pod wodami, w tym: | ha | - | | - | | - |
| | -grunty pod wodami powierzchniowymi płynącymi | ha | - | | - | | - |
| | -grunty pod wodami powierzchniowymi stojącymi | ha | - | | - | | - |
| 5. | Razem | ha | 93,50 | | 25,13 | | 118,63 |

WÓJT GMINY
Stanisław Barycki

Struktura nieruchomości gruntowych Gminy Sitkówka-Nowiny

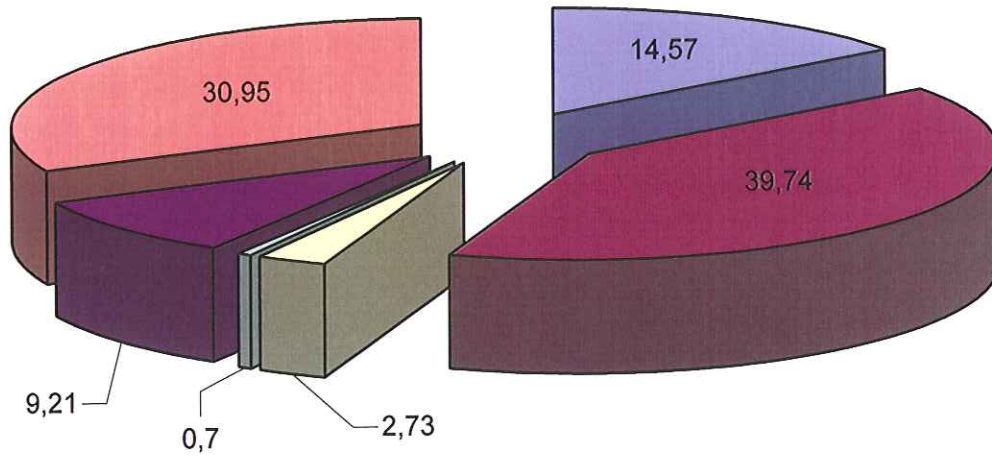


Struktura użytków rolnych



WÓJCI GMINY
Stanisław Barycki

Struktura gruntów zabudowanych i zurbanizowanych Gminy Sitkówka-Nowiny



- tereny mieszkaniowe
- tereny przemysłowe
- inne tereny zabudowane
- zurbanizowane tereny niezabudowane
- tereny rekreacyjno-wypoczynkowe
- drogi

WÓJT GMINY
Stanisław Barycki

**Załącznik Nr 3 – Wykaz nieruchomości gruntowych Gminy Sitkówka – Nowiny
według stanu na dzień 15.11.2008r.**

| <i>Lp.</i> | <i>Numer działki</i> | <i>Powierzchnia m²</i> | <i>Wartość na dzień komunalizacji</i> | <i>Numer księgi wieczystej</i> | <i>Własność na podstawie decyzji aktu notarialnego</i> | <i>Data nabycia</i> | <i>Położenie - obręb geodezyjny</i> | <i>Uwagi</i> |
|------------|----------------------|-----------------------------------|---------------------------------------|--------------------------------|--|---------------------|-------------------------------------|--------------|
| 1. | 35/33 | 1033 | 300 | 71000 | 7413/608/91 | 01.06.1991 | Wola Murowana teren obok KCMB | |
| 2. | 585/54 | 2878 | 860 | 35332 | 7413/608/91 | 01.06.1991 | Wola Murowana teren po FTG | |
| 3. | 585/60 | 1530 | 460 | 36150 | 7413/608/91 | 01.06.1991 | Wola Murowana teren po FTG | |
| 4. | 35/47 | 9110 | 2730 | 36216 | 7413/608/91 | 01.06.1991 | Wola Murowana teren po FTG | |
| 5. | 35/44 | 6298 | 1880 | 68369 | 7413/608/91 | 01.06.1991 | Wola Murowana teren po FTG | |
| 6. | 35/27 | 600 | 18 | 38527 | 7413/608/91 | 01.06.1991 | Wola Murowana teren po FTG | |
| 7. | 585/32 | 3525 | 631 | 46444 | 7413/608/91 | 01.06.1991 | Wola Murowana teren po FTG | |
| 8. | 35/34 | 261 | 80 | 74311 | 7413/608/91 | 01.06.1991 | Wola Murowana teren po FTG | |
| 9. | 585/62 | 447 | 103 | 36434 | 7413/608/91 | 01.06.1991 | Wola Murowana teren po FTG | |

| | | | | | | | | |
|-----|--------|-------|-------|-------|--------------|------------|--|--|
| 10. | 398/4 | 40608 | 11370 | 32057 | 7413/30/91 | 04.03.1991 | Zagrody obok gimnazjum | |
| 11. | 528 | 4128 | 1240 | 32057 | 7413/30/91 | 04.03.1991 | Obręb Zagrody | |
| 12. | 529 | 322 | 1002 | 32057 | 7413/30/91 | 04.03.1991 | Obręb Zagrody | |
| 13. | 533/6 | 1442 | 430 | 3169 | 7413/1492/91 | 07.08.1991 | Nowiny budynek Urzędu Gminy | |
| 14. | 533/7 | 850 | 250 | 3169 | 7413/1492/91 | 07.08.1991 | Nowiny teren wokół Urzędu Gminy | |
| 15. | 226/42 | 978 | 254 | 32057 | 7413/2742/91 | 27.09.1991 | Zgórsko Oś. Pod lasem – zielen, plac zabaw | |
| 16. | 418/2 | 920 | 270 | --- | 7413/2747/91 | 27.09.1991 | Nowiny - zielen obok żłobka | |
| 17. | 533/17 | 1558 | 466 | 46670 | 7431/2739/91 | 09.10.1991 | Nowiny teren za pawilonami (obok ogródków działkowych) | |
| 18. | 533/14 | 4983 | 961 | 46670 | 7413/2738/91 | 09.10.1991 | Nowiny teren za pawilonami (obok ogródków działkowych) | |
| 19. | 533/8 | 4870 | 1460 | 56685 | 7413/2741/91 | 08.10.1991 | Nowiny – teren pod pawilonami obok Urzędu Gminy | |
| 20. | 393 | 83422 | 25027 | 32057 | 7413/4192/91 | 17.12.1991 | Pływalnia i teren przyległy (obiekty, boisko sportowe) | |
| 21. | 533/23 | 2114 | 600 | 70016 | 7413/3475/91 | 30.12.1991 | Nowiny teren pod garażami | |

| | | | | | | | | |
|-----|---------|------|------|-------|--------------|------------|---|--|
| 22. | 443/117 | 5015 | 1500 | 37958 | 7413/2746/91 | 09.01.1992 | Nowiny teren wokół garaży obok kotłowni | |
| 23. | 743 | 498 | 1295 | 46749 | 7413/4190/91 | 06.11.1991 | Kowala - droga | |
| 24. | 443/19 | 360 | 110 | 46789 | 7413/4558/91 | 14.01.1992 | Nowiny teren pod blokiem nr 17 | |
| 25. | 443/20 | 829 | 250 | 46789 | 7413/4558/91 | 14.01.1992 | Nowiny teren obok bloku nr 17 | |
| 26. | 585/45 | 1574 | 470 | 92339 | 7413/1498/91 | 02.08.1991 | Wola Murowana teren po FTG | |
| 27. | 585/51 | 2843 | 850 | 70944 | 7413/1494/91 | 07.08.1991 | Wola Murowana teren po FTG | |
| 28. | 585/47 | 1217 | 360 | 92342 | 7413/1496/91 | 05.08.1991 | Wola Murowana teren po FTG | |
| 29. | 585/46 | 825 | 250 | 92341 | 7413/1497/91 | 02.08.1991 | Wola Murowana teren po FTG | |
| 30. | 585/44 | 2105 | 630 | 91042 | 7413/1499/91 | 02.08.1991 | Wola Murowana teren po FTG | |
| 31. | 585/42 | 2096 | 630 | 93782 | 7413/1500/91 | 02.08.1991 | Wola Murowana teren po FTG | |
| 32. | 585/41 | 1663 | 490 | 70943 | 7413/1501/91 | 02.08.1991 | Wola Murowana teren po FTG | |
| 33. | 35/51 | 5844 | 1750 | --- | 7413/1504/91 | 05.08.1991 | Wola Murowana teren po FTG | |

| | | | | | | | | |
|-----|----------|------|------|-------|--------------|------------|--|--|
| 34. | 585/85 | 400 | 120 | 2944 | 7413/2745/91 | 10.10.1991 | Wola Murowana teren po FTG | |
| 35. | 585/86 | 1504 | 450 | 2944 | 7413/2745/91 | 01.10.1991 | Wola Murowana teren po FTG | |
| 36. | 585/71 | 3808 | 570 | --- | 7413/4557/91 | 29.01.1992 | Wola Murowana teren obok KCMB | |
| 37. | 35/42 | 6243 | 860 | 69031 | 7413/4557/91 | 29.01.1992 | Wola Murowana teren po FTG | |
| 38. | 35/43 | 5981 | 890 | 67191 | 7413/4557/91 | 29.01.1992 | Wola Murowana teren po FTG | |
| 39. | 35/41 | 5745 | 860 | 74308 | 7413/4557/91 | 29.01.1992 | Wola Murowana teren po FTG | |
| 40. | 35/61 | 760 | 20 | 44037 | 7413/4191/91 | 06.11.1991 | Wola Murowana teren po FTG -droga | |
| 41. | 35/12 | 3414 | 1020 | 46771 | 7413/2744/91 | 09.01.1992 | Wola Murowana teren pod budynkiem socjalnym 11 | |
| 42. | 533/11 | 4771 | 1430 | 73143 | 7413/2740/91 | 23.10.1991 | Nowiny – teren pod przedszkole obok ogródków działkowych | |
| 43. | 480/1-26 | 429 | 120 | 46615 | 7413/59/3/92 | 07.04.1992 | Nowiny grunty pod garażami | |
| 44. | 585/87 | 1298 | 1889 | --- | 7413/59/8/92 | 05.06.1992 | Wola Murowana teren po FTG | |
| 45. | 585/88 | 200 | 291 | --- | 7413/59/8/92 | 05.06.1992 | Wola Murowana teren po FTG | |

| | | | | | | | | |
|-----|--------|------|------|-------|--------------|------------|---|--|
| 46. | 585/89 | 700 | 1020 | --- | 7413/59/8/92 | 05.06.1992 | Wola Murowana teren po FTG | |
| 47. | 585/81 | 461 | 2070 | 91632 | 7413/59/9/92 | 12.11.1992 | Wola Murowana – teren wzdłuż drogi do Woli | |
| 48. | 585/82 | 181 | 810 | 91632 | 7413/59/9/92 | 12.11.1992 | Wola Murowana – teren wzdłuż drogi do Woli | |
| 49. | 585/83 | 2027 | 4620 | 91632 | 7413/59/9/92 | 12.11.1992 | Wola Murowana – teren wzdłuż drogi do Woli | |
| 50. | 35/65 | 2000 | 1600 | --- | 7413/59/9/92 | 05.10.1992 | Wola Murowana teren pod budynkiem socjalnym 5 | |
| 51. | 442/1 | 416 | 1870 | 46764 | 7413/59/5/92 | 24.07.1992 | Nowiny – parking obok kościoła przy ogródkach działkowych | |
| 52. | 442/3 | 119 | 530 | 46764 | 7413/59/5/92 | 24.07.1992 | Nowiny – parking obok kościoła przy ogródkach działkowych | |
| 53. | 442/4 | 111 | 490 | 46764 | 7413/59/5/92 | 24.07.1992 | Nowiny – parking obok kościoła przy ogródkach działkowych | |
| 54. | 442/5 | 54 | 240 | 46764 | 7413/59/5/92 | 24.07.1992 | Nowiny – parking obok kościoła przy ogródkach działkowych | |
| 55. | 480/39 | 3675 | 1220 | 46589 | 7413/59/1/92 | 06.10.1992 | Nowiny - droga przy garażach | |
| 56. | 441/5 | 1100 | 40 | 46856 | 7413/59/7/92 | 15.04.1992 | Nowiny – obok sklepów | |
| 57. | 39 | 4600 | 2760 | 60258 | 7413/6/19/93 | 25.08.1993 | Szewce – teren kaplicy i remizy | |

| | | | | | | | | |
|-----|-------------------|-------|--------|-------|--------------|------------|--|--|
| 58. | 585/95 | 272 | 220 | --- | 7413/59/4/93 | 22.04.1992 | Wola Murowana – tereny przy oczyszczalni | |
| 59. | 585/96 | 2635 | 2110 | --- | 7413/59/4/93 | 22.04.1992 | Wola Murowana – tereny przy oczyszczalni | |
| 60. | 585/97 | 24220 | 19380 | --- | 7413/59/4/93 | 22.04.1992 | Wola Murowana – tereny przy oczyszczalni | |
| 61. | 418/1 | 2780 | 830 | --- | 7413/59/1/94 | 16.04.1994 | Nowiny – żłobek | |
| 62. | 585/16 | 3738 | 2990 | --- | 7413/59/2/94 | 10.06.1994 | Wola Murowana - droga przy wodociągu | |
| 63. | 35/53 | 6040 | 30200 | --- | 7413/59/1/98 | 10.01.1998 | Wola Murowana teren po FTG -droga | |
| 64. | 458/4/ | 6900 | 11349 | 16305 | 7413/59/6/98 | 29.05.1998 | Nowiny - Ogródki działkowe | |
| 65. | 459/4 | 7500 | 12337 | 16305 | 7413/59/6/98 | 29.05.1998 | Nowiny - Ogródki działkowe | |
| 66. | 533/15 | 32800 | 53933 | 7867 | 7413/59/6/98 | 29.05.1998 | Nowiny - Ogródki działkowe | |
| 67. | 457 | 1800 | 2960 | 11480 | 7413/59/6/98 | 29.05.1998 | Nowiny - Ogródki działkowe | |
| 68. | 456/1 | 6600 | 10855 | 11480 | 7413/59/6/98 | 29.05.1998 | Nowiny - Ogródki działkowe | |
| 69. | 16 działek Nowiny | 96975 | 412143 | 50191 | 7413/59/7/98 | 07.07.1998 | Teren Osiedla Nowiny | |

| | | | | | | | | |
|-----|--------|-------|-------|-------|--------------|------------|---|--|
| 70. | 608/2 | 10134 | 10134 | 60098 | 7413/59/1/99 | 16.06.1999 | Kowala grunty za nową szkołą | |
| 71. | 432/1 | 2100 | 63800 | 68541 | 7413/59/3/00 | 21.08.2000 | Wola murowana teren pod remizą | |
| 72. | 585/61 | 670 | 2680 | 70946 | 7413/59/2/00 | 25.05.2000 | Wola Murowana teren obok KCMB | |
| 73. | 480/38 | 2656 | 21248 | 68721 | 7223/59/1/01 | 14.03.2001 | Nowiny teren pod garażami i drogą | |
| 74. | 480/48 | 64 | 512 | 68721 | 7223/59/1/01 | 14.03.2001 | Nowiny teren pod garażami i drogą | |
| 75. | 423 | 1982 | 19820 | 77024 | 7723/59/2/01 | 10.12.2001 | Zagrody zieleni za garażami | |
| 76. | 706/18 | 25400 | 11625 | 73484 | 7723/59/1/02 | 25.02.2002 | Bolechowice - ujęcia wody, urządzenia wodociągowe | |
| 77. | 706/19 | 5500 | 2517 | 73484 | 7723/59/1/02 | 25.02.2002 | Bolechowice - ujęcia wody, urządzenia wodociągowe | |
| 78. | 706/1 | 200 | 92 | 73484 | 7723/59/1/02 | 25.02.2002 | Bolechowice - ujęcia wody, urządzenia wodociągowe | |
| 79. | 706/2 | 2300 | 1053 | 73484 | 7723/59/1/02 | 25.02.2002 | Bolechowice - ujęcia wody, urządzenia wodociągowe | |
| 80. | 706/4 | 2000 | 916 | 73484 | 7723/59/1/02 | 25.02.2002 | Bolechowice - ujęcia wody, urządzenia wodociągowe | |
| 81. | 706/5 | 2800 | 1280 | 73484 | 7723/59/1/02 | 25.02.2002 | Bolechowice - ujęcia wody, urządzenia wodociągowe | |

| | | | | | | | | |
|-----|--------------|---------------|---------------|------------|--------------|------------|--|--|
| 82. | 706/7 | 2900 | 1327 | 73484 | 7723/59/1/02 | 25.02.2002 | Bolechowice - ujęcia wody, urządzenia wodociągowe | |
| 83. | 706/9 | 2600 | 1190 | 73484 | 7723/59/1/02 | 25.02.2002 | Bolechowice - ujęcia wody, urządzenia wodociągowe | |
| | Razem | 500309 | 782268 | | | | | |
| 84. | 521/12 | 800 | 81906,29 | 00100558/4 | A-3333/2005 | 20.06.2005 | Zgórsko - skrzyżowanie drog 762 0378T - 253/2 | |
| 85. | 678/3 | 300 | 1395,00 | 00100973/9 | A-4222/2005 | 04.08.2005 | Kowala - pompownia ścieków P-1 | |
| 86. | 431/2 | 700 | 4034,80 | 00100936/8 | A-4414/2005 | 29.07.2005 | Bolechowice - ujęcia wody, studnia 4a | |
| 87. | 430/2 | 300 | 2034,80 | 00100936/8 | A-4414/2005 | 29.07.2005 | Bolechowice - ujęcia wody, studnia 4a | |
| 88. | 104/3 | 1083 | 31972,51 | 00101847/4 | A-6484/2005 | 28.10.2005 | Zawada - pompownia ścieków P-1 | |
| 89. | 106/3 | 682 | 20945,01 | 00101847/4 | A-6484/2005 | 28.10.2005 | Zawada - pompownia ścieków P-1 | |
| 90. | 35/98 | 6846 | 17321,00 | 00062339/4 | A-4006/2005 | 14.07.2005 | Nowiny – pod budownictwo socjalne | |
| 91. | 35/99 | 1572 | 3978,00 | 00062339/4 | A-4006/2005 | 14.07.2005 | Nowiny – pod budownictwo socjalne | |
| 92. | 35/100 | 4987 | 12618,00 | 00062339/4 | A-4006/2005 | 14.07.2005 | Nowiny – pod budownictwo socjalne | |

| | | | | | | | | |
|------|--------|-------|-----------|------------|-------------|------------|---|--|
| 93. | 35/101 | 4482 | 11340,00 | 00062339/4 | A-4006/2005 | 14.07.2005 | Nowiny – pod budownictwo społeczne | |
| 94. | 836/11 | 340 | 306,00 | 00062339/4 | A-4006/2005 | 14.07.2005 | Kowala - pompownia ścieków P-4 | |
| 95. | 706/14 | 1900 | 4221,00 | 00062339/4 | A-4006/2005 | 14.07.2005 | Bolechowice - ujęcia wody, urządzenia wodociągowe | |
| 96. | 706/17 | 13000 | 27430,00 | 00062339/4 | A-4006/2005 | 14.07.2005 | Bolechowice - ujęcia wody, urządzenia wodociągowe | |
| 97. | 706/20 | 10600 | 22366,00 | 00062339/4 | A-4006/2005 | 14.07.2005 | Bolechowice - ujęcia wody, urządzenia wodociągowe | |
| 98. | 706/21 | 19000 | 40090,00 | 00062339/4 | A-4006/2005 | 14.07.2005 | Bolechowice - ujęcia wody, urządzenia wodociągowe | |
| 99. | 72/136 | 296 | 1830,00 | 00100263/9 | A-2815/2005 | 23.05.2005 | Sitkówka - pompownia ścieków PD-4 | |
| 100. | 72/137 | 32966 | 260824,00 | 00100263/9 | A-2815/2005 | 23.05.2005 | Sitkówka – teren obok przychodni zdrowia | |
| 101. | 72/138 | 2296 | 22776,00 | 00100263/9 | A-2815/2005 | 23.05.2005 | Sitkówka drogi i plac zabaw obok bloków 33 i 38 | |
| 102. | 72/140 | 166 | 1702,00 | 00100263/9 | A-2815/2005 | 23.05.2005 | Sitkówka drogi i plac zabaw obok bloków 33 i 38 | |
| 103. | 72/142 | 2214 | 21963,00 | 00100263/9 | A-2815/2005 | 23.05.2005 | Sitkówka drogi i plac zabaw obok bloków 33 i 38 | |
| 104. | 767/15 | 2055 | 21413,00 | 00100263/9 | A-2815/2005 | 23.05.2005 | Sitkówka – Kielce obok bloków 33 i 38 | |

| | | | | | | | | |
|------|--------|-------|----------|------------|--------------|------------|---|--|
| 105. | 767/17 | 620 | 5972,00 | 00100263/9 | A-2815/2005 | 23.05.2005 | Sitkówka – Kielce obok bloków 33 i 38 | |
| 106. | 438/17 | 82 | 1311,80 | 00103970/9 | A-2122/2006 | 21.04.2006 | Nowiny – ciąg pieszo jezdny | |
| 107. | 244/5 | 281 | 9282,50 | 00105670/0 | A-5292/2006 | 11.09.2006 | Szewce - pompownia ścieków P-2 | |
| 108. | 197/1 | 71105 | 56884,00 | 00103582/2 | 7723-59-2/99 | 10.02.1999 | Zgórsko – teren pod osiedle jednorodzinne | |
| 109. | 252/34 | 1152 | 58634,06 | 00090339/9 | A-1478/2007 | 04.04.2007 | Zgórsko – teren pod drogę ul. Grabowa | |
| 110. | 252/26 | 214 | 11734,06 | 00090339/9 | A-1478/2007 | 04.04.2007 | Zgórsko – teren pod drogę ul. Grabowa | |
| 111. | 298/5 | 92 | 718,56 | 00110724/2 | A-4015/2007 | 14.09.2007 | Zgórsko – teren pod drogę ul. Ogrodowa | |
| 112. | 298/10 | 867 | 4593,56 | 00110724/2 | A-4015/2007 | 14.09.2007 | Zgórsko – teren pod drogę ul. Ogrodowa | |
| 113. | 299/4 | 115 | 833,56 | 00110724/2 | A-4015/2007 | 14.09.2007 | Zgórsko – teren pod drogę ul. Ogrodowa | |
| 114. | 250/3 | 735 | 3933,56 | 00110724/2 | A-4015/2007 | 14.09.2007 | Zgórsko – teren pod drogę ul. Grabowa | |
| 115. | 250/15 | 1660 | 8558,56 | 00110724/2 | A-4015/2007 | 14.09.2007 | Zgórsko – teren pod drogę ul. Grabowa | |
| 116. | 250/16 | 415 | 2333,56 | 00110724/2 | A-4015/2007 | 14.09.2007 | Zgórsko – teren pod drogę ul. Grabowa | |

| | | | | | | | | |
|------|--------------|---------------|--------------------|------------|-------------|------------|---|--|
| 117. | 262/8 | 600 | 3325,56 | 00110724/2 | A-4015/2007 | 14.09.2007 | Zgórsko – teren pod drogę ul. Kwiatowa | |
| 118. | 262/13 | 610 | 3375,56 | 00110724/2 | A-4015/2007 | 14.09.2007 | Zgórsko – teren pod drogę ul. Kwiatowa | |
| 119. | 477/36 | 358 | 1790,00 | 00115127/2 | A-201/2008 | 17.01.2008 | Zgórsko – teren pod drogę | |
| 120. | 477/21 | 200 | 1000,00 | 00115127/2 | A-201/2008 | 17.01.2008 | Zgórsko – teren pod drogę | |
| | Razem | 686000 | 1 569015,31 | | | | | |

WOJEWÓDZTWO
GMINY
Stanisław Barycki